

# COMPROBANTE UNICO DE REGISTRO

Institucion:	141 INSTITUTO NACIONAL DE PATRIMONIO CULTURAL	Reporte	rptComprobanteGastos.rdlc		
U. Ejecutora:	0000	Fecha Elaboración		No. CUR	No. Original
Unid. Desc:	0000	024	03	2015	1985 1930
Tipo Documento Respaldo		Clase Documento		No. Expediente	
COMPROBANTES ADMINISTRATIVOS DE GASTOS		LIQUIDACION DE GASTOS		R3-2015-067 903	



Clase de Registro:	DEVENGADO	Clase de Gasto:	OTROS GASTOS	RPA	RTO	DEV
Banco:	COOPERATIVA DE AHORRO Y CREDITO RIOBAMBA	Cuenta Monetaria:	40111049991			
Comprobante	GASTOS	Numero Operación				0
Beneficiario:	0602891764 SILVA PENAFIEL GEOVANNY EUCLIDES					

## AFECTACION PRESUPUESTARIA

PG	SP	PY	ACT	ITEM	UBG	FTE	ORG	N. Prest	DESCRIPCION	MONTO
01	00	000	001	530303	0601	001	0000	0000	Viaticos y Subsistencias en el Interior	560.00
<b>TOTAL PRESUPUESTARIO</b>										<b>560.00</b>
IVA										0.00
<b>SUB - TOTAL</b>										<b>560.00</b>
RETENCIONES IVA										0.00
<b>TOTAL DEDUCCIONES PRESUPUESTARIO</b>										<b>0.00</b>
<b>TOTAL A PAGAR</b>										<b>560.00</b>

**SON:** QUINIENTOS SESENTA DOLARES

**DESCRIPCION:** REGIONAL 3.- PARA REGISTRAR EL PAGO DE VIÁTICOS Y SUBSISTENCIA DE MOVILIZACIÓN A FAVOR DE GEOVANNY SILVA ANALISTA GEOMÁTICO POR COMISIÓN REALIZADA A LAS CIUDADES DE QUITO Y CHIBULEO. GASTO CORRIENTE. CERT. 292.

APROBACION DE PAGO  TESORERA PAGADORA	RECIBI CONFORME  Fecha: 30/03/2015 C.I.: 0602891764
--	---

DATOS APROBACIÓN		
ESTADO	REGISTRADO:	APROBADO:
<b>APROBADO</b>	 Funcionario Responsable	 DIRECTOR REGIONAL Director Financiero DIRECTOR REGIONAL
FECHA: 24/03/2015		

## COMPROBANTE UNICO DE REGISTRO

Institucion:	141 INSTITUTO NACIONAL DE PATRIMONIO CULTURAL	Reporte	rptComprobanteGastos.rdlc		
U. Ejecutora:	0000	Fecha Elaboración		No. CUR	No. Original
Unid. Desc:	0000	024	03	2015	1930
Tipo Documento Respaldo		Clase Documento		No. Expediente	
COMPROBANTES ADMINISTRATIVOS DE GASTOS		LIQUIDACION DE GASTOS		903	
		No.		R3-2015-067	

Clase de Registro:	COMPROMETIDO	Clase de Gasto:	OTROS GASTOS	RPA	RTO	DEV
Banco:		Cuenta Monetaria:				
Comprobante	GASTOS	Numero Operación				0
Beneficiario:	0602891764 SILVA PENAFIEL GEOVANNY EUCLIDES					

### AFECTACION PRESUPUESTARIA

PG	SP	PY	ACT	ITEM	UBG	FTE	ORG	N. Prest	DESCRIPCION	M O N T O
01	00	000	001	530303	0601	001	0000	0000	Viaticos y Subsistencias en el Interior	560.00
<b>TOTAL PRESUPUESTARIO</b>										<b>560.00</b>
IVA										0.00
<b>SUB - TOTAL</b>										<b>560.00</b>
RETENCIONES IVA										0.00
<b>TOTAL DEDUCCIONES PRESUPUESTARIO</b>										<b>0.00</b>
<b>TOTAL A PAGAR</b>										<b>560.00</b>

**SON:** QUINIENTOS SESENTA DOLARES

**DESCRIPCION:** REGIONAL 3.- PARA REGISTRAR EL PAGO DE VIÁTICOS Y SUBSISTENCIA DE MOVILIZACIÓN A FAVOR DE GEOVANNY SILVA ANALISTA GEOMÁTICO POR COMISIÓN REALIZADA A LAS CIUDADES DE QUITO Y CHIBULEO. GASTO CORRIENTE. CERT. 292.

1985

DATOS APROBACIÓN		
ESTADO	REGISTRADO:	APROBADO:
<b>APROBADO</b>  FECHA: 24/03/2015	 _____ Funcionario Responsable	 _____ Director Financiero





## **Día 4.-**

### **MÓDULO III: Aplicación de la herramienta en el procesamiento, análisis y visualización:**

- Creación de características de datos y edición de datos vectoriales tomando en cuenta estándares nacionales, internacionales, topología
- Creación y modificación de tablas de atributos: trabajo con tablas, cálculos, relación entre tablas (join, relate).
- Iniciación al análisis espacial: Geoprocesamiento, Selección, relaciones espaciales, reclasificación, interpolación espacial.
- Prueba

## Día 5.-

### **MÓDULO III: Aplicación de la herramienta en el procesamiento, análisis y visualización:**

- Iniciación en el Análisis 3D: cálculo de modelos digitales del terreno, modelos digitales de elevación, pendientes, análisis digital del terreno, vuelo virtual.
- Visualización de datos: creación de leyendas (simbolización de acuerdo al tipo de datos), manejo de etiquetas, enlaces a objetos gráficos (mapa dinámico), exportación varios formatos, control de escala.
- Nueva visión de los SIG (SIG en la web) – evolución en el análisis como apoyo a la planificación.
- Prueba teórica

## Día 6.-

- Repaso general
- Prueba practica

### **Productos Alcanzados:**

A partir del primer día en la tarde todo el Curso fue practico en computadora por lo cual anexo en Cd todos los ejercicios realizados.

## Día 1

Actualización en conceptos cartográficos

Reconocimiento de componentes de un Sistema de Información Geográfica

Estudio de los diferentes Sistemas de Coordenadas

- Coordenadas Geográficas.- Unidad e medida grados (latitud, longitud; Este, Norte).
- Coordenadas UTM.- Unidad de medida metro (Coordenada x, coordenada y).

Análisis de Datum.- Unidad de parámetros que ayudan a la medición de la tierra, en nuestro país usamos dos tipos de Datum:

- PSAD 56.- Creada en 1956 se sigue usando
- WGS84.- Mundial se está orientando a su uso en todas las practicas

Nuestro país se divide en 4 zonas:

- Zona 15.- Archipiélago de Galápagos
- Zona 16.- Mar territorial.
- Zona 17.- Ecuador central.
- Zona 18.- Amazonia.

Cada zona tiene 6 grados y poseen un traslapo de 30° de zona a zona.

Análisis de aplicativos con herramientas SIG (Territorial y Ambiental).

Introducción a la herramienta ArcGis 10.2 y sus componentes ArcCatalog, ArcMap y ArcToolbox; navegación por los componentes de la herramienta, visualización de las múltiples herramientas internas, identificación de las propiedades de los datos en ArcGis.

Manejo de los diferentes tipos de formatos en manejo de datos: shapefile, geodatabase

Arq. Sara Silva Cajas

DIRECTORA INPC – REGIONAL 3.

Arq. Sara Silva Cajas

DIRECTORA INPC – REGIONAL 3.


- Procesamiento de información de varias fuentes: GPS, CAD, imágenes de satélite, fotografías aéreas, mapas, tablas de atributos.
- Sistemas de proyección y coordenadas: transformación, reproyectar.
- Georeferenciar raster
- Iniciación en Geodatabase. Creación de: geodatabase, feature dataset, feature class.
- Agregar datos a una geodatabase, referencia espacial.
- Creación de características de datos y edición de datos vectoriales tomando en cuenta estándares nacionales, internacionales, topología
- Creación y modificación de tablas de atributos: trabajo con tablas, cálculos, relación entre tablas (join, relate).
- Iniciación al análisis espacial: Geoprocesamiento, Selección, relaciones espaciales, reclasificación, interpolación espacial.
- Iniciación en el Análisis 3D: cálculo de modelos digitales del terreno, modelos digitales de elevación, pendientes, análisis digital del terreno, vuelo virtual.
- Visualización de datos: creación de leyendas (simbolización de acuerdo al tipo de datos), manejo de etiquetas, enlaces a objetos gráficos (mapa dinámico), exportación varios formatos, control de escala.
- Nueva visión de los SIG (SIG en la web) – evolución en el análisis como apoyo a la planificación



**TRANSPORTE**

TIPO DE TRANSPORTE <small>(Aéreo, terrestre, marítimo, otros)</small>	NOMBRE DE TRANSPORTE	RUTA	SALIDA		LLEGADA	
			FECHA <small>dd-mmm-aaaa</small>	HORA <small>hh:mm</small>	FECHA <small>dd-mmm-aaaa</small>	HORA <small>hh:mm</small>
Terrestre	Particular	RIOBAMBA-QUITO	01-03-2015	15:30	01-03-2015	19:30
Terrestre	Particular	QUITO-RIOBAMBA	07-03-2015	17:30	07-03-2015	21:30

**INVERSIÓN: FAVOR CARGAR EGRESO A:**

PROGRAMA:	<input type="text"/>	PROYECTO:	<input type="text"/>	ACTIVIDAD – TAREA:	<input type="text"/>
GASTO CORRIENTE :	<input type="text"/>	DIRECTOR(a) SU DELEGADO(A) DE PLANIFICACIÓN:  Ing. Catalina Navarrete			

**DATOS PARA TRANSFERENCIA**

NOMBRE DEL BANCO: <b>COOP DE AHORRO Y CREDITO "RIOBAMBA Ltda."</b>	TIPO DE CUENTA: <b>AHORROS</b>	No. DE CUENTA: <b>40111049991</b>
---	-----------------------------------	--------------------------------------

<b>FIRMA DE LA O EL SERVIDOR SOLICITANTE</b>   NOMBRE DE LA O EL SERVIDOR <b>Ing. Geovanny Silva Peñafiel</b>	<b>FIRMA DE LA O EL RESPONSABLE DE LA UNIDAD SOLICITANTE</b>   NOMBRE DE LA O EL RESPONSABLE DE LA UNIDAD SOLICITANTE <b>Arq. Sara Silva Cajas</b>
<b>FIRMA DE LA AUTORIDAD NOMINADORA O SU DELEGADO</b>   <b>Arq. Sara Silva Cajas</b> <b>DIRECTORA INPC – REGIONAL 3.</b>	NOTA: Esta solicitud deberá ser presentada para su Autorización, con por lo menos 72 horas de anticipación al cumplimiento de los servicios institucionales; salvo el caso de que por necesidades institucionales la Autoridad Nominadora autorice. <ul style="list-style-type: none"> <li>• De no existir disponibilidad presupuestaria, tanto la solicitud como la autorización quedarán insubsistentes</li> <li>• El informe de Servicios Institucionales deberá presentarse dentro del término de 4 días de cumplido el servicio institucional</li> </ul> Está prohibido conceder servicios institucionales durante los días de descanso obligatorio, con excepción de las Máximas Autoridades o de casos excepcionales debidamente justificados por la Máxima Autoridad o su Delegado.





# CENTRO PANAMERICANO DE ESTUDIOS E INVESTIGACIONES GEOGRAFICAS

CONFIERE EL PRESENTE

## **CERTIFICADO**

A

**SILVA PEÑAFIEL GEOVANNY EUCLIDES,**

con Cédula de Identidad: 060289176-4

Por su Participación y Aprobación del CURSO:

***“SISTEMAS DE INFORMACIÓN GEOGRÁFICA, NIVELES  
BÁSICO E INTERMEDIO”***

Realizado en Quito, del 02 al 07 de Marzo del 2015

Duración : 50 horas

No. 2879


Quito-Ecuador, 07 de Marzo del 2015

Ing. Filemón Valencia R.

Director  
CEPEIGE

Ing. Cecibel Campos

Instructora



Instituto Nacional de  
Patrimonio Cultural

Colón Ce 1-93 y Av. 10 de Agosto "La Circasiana"  
Telefax: (5932) 2227 927 / 2549 257 / 2227 969 / 2543527  
secretaria@inpc.gob.ec - www.inpc.gob.ec

Memorando Nro. M-0052-AFR3-2015-INPC

Riobamba, 27 de febrero de 2015

**PARA:** Sra. Arq. Sara Faviola Silva Cajas  
**Directora Regional INPC-R3**

**ASUNTO:** AUTORIZACIÓN CURSO DE CAPACITACIÓN

De mi consideración:

A fin de dar cumplimiento con el Plan de Capacitación que se encuentra aprobado por la Dirección Ejecutiva, solicito a usted la respectiva autorización para que el Ing. Geovanny Silva Peñafiel asista al Curso de SIG: NIVELES BÁSICO E INTERMEDIO –INTENSIVO que se realizará en la ciudad de Quito en el Edif. Instituto Geográfico Militar a partir del 02 al 07 de marzo con el horario de 08:00 a 16:30 con una duración de 50 horas, el costo será cubierto por el Ing. Geovanny Silva Peñafiel.

El objetivo de esta capacitación es para reforzar conocimiento en el área Geomática con la aplicación de nuevas tecnologías a la Georreferenciación que contribuirá al trabajo que se realiza en la Regional 3.

Con sentimientos de distinguida consideración.

Atentamente,

Lcda. Adriana Cecilia Zárate Salazar  
**ASISTENTE ADMINISTRATIVO FINANCIERO**

Copia:

Sra. Lcda. Soraya De Los Angeles Analuisa Estevez  
**Directora de Recursos Humanos**

*Autorizado*  
*[Signature]*  
2015



### INFORME DE SERVICIOS INSTITUCIONALES

Nro. SOLICITUD DE AUTORIZACIÓN PARA CUMPLIMIENTO DE  
SERVICIOS INSTITUCIONALES

**R3-2015-091**

FECHA DE INFORME (dd-mmm-aaaa)

**13-03-2015**

#### DATOS GENERALES

APELLIDOS - NOMBRES DE LA O EL SERVIDOR

**Geovanny Silva**

PUESTO QUE OCUPA:

**Analista Geomático**

CIUDAD - PROVINCIA DEL SERVICIO INSTITUCIONAL

**TUNGURAHUA-CHIBULEO**

NOMBRE DE LA UNIDAD A LA QUE PERTENECE LA O EL SERVIDOR

**Tecnologías de la Información**

SERVIDORES QUE INTEGRAN EL SERVICIO INSTITUCIONAL:

#### INFORME DE ACTIVIDADES Y PRODUCTOS ALCANZADOS

##### Actividades Realizadas:

###### Día 1.-

Reunión con el Sr. Presidente del Gobierno Parroquial de Benigno Vela, Sr. Presidente de la Junta Comunal y sus vocales.

Inspección mina Amanta por presuntas explotación aun cuando estaban sancionados de hacerlo

Inspección Monte Chibuleo

##### Productos Alcanzados:

###### Día 1.-

Inspección a la Mina Amanta, pudimos notar que existen huellas de explotación de unos meses atrás cuando la prohibición esta desde abril del 2014, en el ascenso hacia la parte más alta de la explotación minera pudimos observar gran cantidad de material arqueológico (Huesos y restos de vasijas), la parte más alta de la explotación está muy cerca de llegar al pico de la montaña en donde queda el sitio sagrado de culto.

Revisión del Cerro Chibuleo, el terreno presenta gran afectación por arado lo cual esta destruyendo el sitio, la presencia de material arqueológico es extensa, se encuentra también algunos huecos originados por huaqueros, pudimos recomendar a la gente que pare los arados por afectan directamente al lugar, hay un lugar aún no explorado llamado La Plaza de los Incas.

Se pudo marcar la ubicación de los sitios donde se encontraron los vestigios para su registro y se va a poder establecer cuna cerca está la explotación del lugar de culto.

ITINERARIO	SALIDA	LLEGADA	NOTA
FECHA dd-mmm-aaa	12-03-2015	12-03-2015	Estos datos se refieren al tiempo efectivamente utilizado en el cumplimiento del servicio institucional, desde la salida del lugar de residencia o trabajo habituales o del cumplimiento del servicio institucional según sea el caso, hasta su llegada de estos sitios.
HORA hh:mm	07h00	16h30	



## TRANSPORTE

TIPO DE TRANSPORTE <small>(Aéreo, terrestre, marítimo, otros)</small>	NOMBRE DE TRANSPORTE	RUTA	SALIDA		LLEGADA	
			FECHA <small>dd-mmm-aaaa</small>	HORA <small>hh:mm</small>	FECHA <small>dd-mmm-aaaa</small>	HORA <small>hh:mm</small>
Terrestre	Particular	RIOBAMBA-CHIBULEO	12-03-2015	07:00	12-03-2015	09:00
Terrestre	Particular	CHIBULEO-RIOBAMBA	12-03-2015	14:30	12-03-2014	16:30

NOTA: En caso de haber utilizado transporte público, se deberá adjuntar obligatoriamente los pases a bordo o boletos.

### OBSERVACIONES

#### FIRMA DE LA O EL SERVIDOR COMISIONADO

**Ing. Geovanny Silva**

#### NOTA

El presente informe deberá presentarse dentro del término de 4 días del cumplimiento de servicios institucionales, caso contrario la liquidación se demorará e incluso de no presentarlo tendría que restituir los valores percibidos. Cuando el cumplimiento de servicios institucionales sea superior al número de días autorizados, se deberá adjuntar la autorización por escrito de la Máxima Autoridad o su Delegado

### FIRMAS DE APROBACIÓN

FIRMA DE LA O EL RESPONSABLE DE LA UNIDAD DEL SERVIDOR COMISIONADO

**Arq. Sara Silva Cajas**  
**DIRECTORA INPC – REGIONAL 3.**

FIRMA DE LA O EL JEFE INMEDIATO DE LA O EL RESPONSABLE DE LA UNIDAD

**Arq. Sara Silva Cajas**  
**DIRECTORA INPC – REGIONAL 3.**



**SOLICITUD DE AUTORIZACIÓN PARA CUMPLIMIENTO DE SERVICIOS INSTITUCIONALES**

Nro. SOLICITUD DE AUTORIZACIÓN PARA CUMPLIMIENTO DE SERVICIOS INSTITUCIONALES  
**R3-2015-091**

FECHA DE SOLICITUD (dd-mmm-aaaa)

**11-03-2015**

VIÁTICOS

X

MOVILIZACIONES

SUBSISTENCIAS

ALIMENTACIÓN

**DATOS GENERALES**

APELLIDOS - NOMBRES DE LA O EL SERVIDOR

**SILVA PEÑAFIEL GEOVANNY**

PUESTO QUE OCUPA:

**ANALISTA GEOMATICO**

CIUDAD - PROVINCIA DEL SERVICIO INSTITUCIONAL

**CHIBULEO-TUNGURAHUA**

NOMBRE DE LA UNIDAD A LA QUE PERTENECE LA O EL SERVIDOR

**TECNOLOGIOS DE LA INFORMACION**

FECHA SALIDA (dd-mmm-aaaa)

HORA SALIDA (hh:mm)

FECHA LLEGADA (dd-mmmm-aaaa)

HORA LLEGADA (hh:mm)

**12-03-2015**

**07:00**

**12-03-2015**

**16:30**

SERVIDORES QUE INTEGRAN LOS SERVICIOS INSTITUCIONALES:

**Lic. Soledad Plaza, Lic. Paulino Sánchez y Sr. David Layedra**

DESCRIPCIÓN DE LAS ACTIVIDADES A EJECUTARSE

Reunión con el Sr. Presidente del Gobierno Parroquial de Benigno Vela, Sr. Presidente de la Junta Comunal y sus vocales.  
Inspección mina Amanta por presuntas explotación aun cuando estaban sancionados de hacerlo  
Inspección Monte Chibuleo

Marcación de rutas y georeferenciación de la ubicación de sitios a estudiar

**TRANSPORTE**

TIPO DE TRANSPORTE (Aéreo, terrestre, marítimo, otros)	NOMBRE DE TRANSPORTE	RUTA	SALIDA		LLEGADA	
			FECHA dd-mmm-aaaa	HORA hh:mm	FECHA dd-mmm-aaaa	HORA hh:mm
Terrestre	Institucional	RIOBAMBA-CHIBULEO	12-03-2015	07:00	12-03-2015	09:00
Terrestre	Institucional	CHIBULEO-RIOBAMBA	12-03-2015	14:30	12-03-2015	16:30

**INVERSIÓN: FAVOR CARGAR EGRESO A:**

PROGRAMA:

PROYECTO:

ACTIVIDAD - TAREA:

GASTO CORRIENTE :

DIRECTOR(A) SU DELEGADO(A) DE PLANIFICACIÓN:

**Ing. Catalina Navarrete**

**DATOS PARA TRANSFERENCIA**

NOMBRE DEL BANCO:

**COOP DE AHORRO Y CREDITO "RIOBAMBA Ltda."**

TIPO DE CUENTA:

**AHORROS**

No. DE CUENTA:

**40111049991**

**FIRMA DE LA O EL SERVIDOR SOLICITANTE**

NOMBRE DE LA O EL SERVIDOR

**Ing. Geovanny Silva Peñafiel**

**FIRMA DE LA O EL RESPONSABLE DE LA UNIDAD SOLICITANTE**

NOMBRE DE LA O EL RESPONSABLE DE LA UNIDAD SOLICITANTE

**Arq. Sara Silva Cajas**

**FIRMA DE LA AUTORIDAD NOMINADORA O SU DELEGADO**

**Arq. Sara Silva Cajas  
DIRECTORA INPC - REGIONAL 3.**

NOTA: Esta solicitud deberá ser presentada para su Autorización, con por lo menos 72 horas de anticipación al cumplimiento de los servicios institucionales; salvo el caso de que por necesidades institucionales la Autoridad Nominadora autorice.

- De no existir disponibilidad presupuestaria, tanto la solicitud como la autorización quedarán insubsistentes
- El informe de Servicios Institucionales deberá presentarse dentro del término de 4 días de cumplido el servicio institucional

Está prohibido conceder servicios institucionales durante los días de descanso obligatorio, con excepción de las Máximas Autoridades o de casos excepcionales debidamente justificados por la Máxima Autoridad o su Delegado.



GOBIERNO AUTONOMO DESCENTRALIZADO  
PARROQUIAL RURAL DE JUAN B. VELA

Oficio N. 0128-GADPRJBV

Juan B. Vela, 19 de noviembre del 2014

RECEBIDO  
SECRETARIA DE PLANEACION  
Y DESARROLLO  
19/11/2014

Arquitecta

Sara Silva

DIRECTORA ZONAL 3 INSTITUTO NACIONAL DEL PATRIMONIO

Presente

De muestras consideraciones:

Reciban un cordial y atento saludo de quienes conformamos el Gobierno Autónomo Descentralizado Parroquial Rural de Juan B. Vela, a la vez les deseamos éxitos en las delicadas funciones que ustedes acertadamente las dirige.

El motivo de la presente es para solicitarle de la manera más comedida autorice a quien corresponda del Instituto Nacional de Patrimonio Cultural del Ecuador, realice los estudios arqueológicos, prescripción y delimitación arqueológica cultural de la parroquia Juan Benigno Vela comunidad de Chibuleo San Alfonso sector Pillahua con una extensión aproximada de 20 hectáreas y que la misma que sea registrado en el inventario del INPC, para ello la comunidad se comprometerá a dar la colaboración necesaria para que se realice la petición solicitada

Seguros de contar con su aceptación, nos es grato suscribir de usted no sin antes agradecerle la atención prestada.

Atentamente

Sr. Elji Flores

PRESIDENTE DEL GADPRJBV

Lic. Ángel Chango

VICEP. DEL GADPRJBV



# CERTIFICACION PRESUPUESTARIA

	SP	PY	ACT	ITEM	UBG	FTE	ORG	N. Prest	DESCRIPCION	MONTO
01	00	000	001	530303	0601	001	0000	0000	Viaticos y Subsistencias en el Interior	\$4,969.00
01	00	000	001	530301	0601	001	0000	0000	Pasajes al Interior	\$104.30
<b>TOTAL PRESUPUESTARIO</b>										<b>\$5,073.30</b>
<b>TOTAL</b>										

**SON:** CINCO MIL SETENTA Y TRES DOLARES CON 30/100 CENTAVOS

**DESCRIPCION:**

REGIONAL 3.- ACTUALIZACIÓN A LAS CERTIFICACIONES 27 Y 265 PARA PAGO DE VIATICOS POR COMISION DE FUNCIONARIOS DEL INPC-R3 PARA EL AÑO 2015 (VIATICOS-PASAJES AL INTERIOR) SOLICITADO POR SRTA. JESSICA VEGA SEGUN MEMORANDO N° 0005-AF-2015-INPC-R3. GASTO CORRIENTE.

### DATOS APROBACIÓN

ESTADO	REGISTRADO:	APROBADO:
<b>APROBADO</b>	 <hr style="width: 100%;"/>	 <hr style="width: 100%;"/>
FECHA: 06/03/2015	Funcionario Responsable	Director Ejecutivo