

COMPROBANTE UNICO DE REGISTRO

Institución:	141 INSTITUTO NACIONAL DE PATRIMONIO CULTURAL	Reporta	rptComprobanteGastos.rdic	
U. Ejecutora:	0000	Fecha Elaboración	No. CUR	No. Original
Unid. Desc:	0000	013 / 011 / 2015	8288 /	8241
Tipo Documento Respaldo		Clase Documento	No.	No. Expediente
COMPROBANTES ADMINISTRATIVOS DE GASTOS		LIQUIDACION DE GASTOS	No. 227-DCP-2015	3614
Clase de Registro:	DEVENGADO	Clase de Gasto:	OTROS GASTOS	RPA RTO DEV
Banco:		Cuenta Monetaria:		
Comprobante:	GASTOS	Numero Operación		0
Beneficiario:	1709563157	GARCIA CAMPOVERDE JUAN		

AFECTACION PRESUPUESTARIA

PG	SP	PY	ACT	ITEM	UBG	FTE	ORG	N. Prest	DESCRIPCION	MONTO
01	00	000	001	530303	1701	001	0000	0000	Viaticos y Subsistencias en el Interior /	280.00 /
TOTAL PRESUPUESTARIO										280.00
IVA										0.00
SUB - TOTAL										280.00
RETENCIONES IVA										0.00
TOTAL DEDUCCIONES PRESUPUESTARIO										0.00
TOTAL A PAGAR										280.00

SON: DOSCIENTOS OCHENTA DOLARES

DESCRIPCION: QUITO.- GARCIA CAMPOVERDE JUAN TOPOGRAFO, PAGO DE VIATICOS Y SUBSISTENCIAS DEL 17 AL 20 DE NOVIEMBRE CONCLUIR CON LA DELIMITACION DE ZONAS MONUMENTAL Y DE INFLUENCIA DE LOS ULTIMOS SITIOS ARQUEOLOGICOS MONUMENTALES. CP 962 / *IBARUA*

DATOS APROBACION		
ESTADO	REGISTRADO:	APROBADO:
APROBADO FECHA: 13/11/2015	 Funcionario Responsable	 Director Financiero



COMPROBANTE UNICO DE REGISTRO

Institución:	141 INSTITUTO NACIONAL DE PATRIMONIO CULTURAL	Reporte	rptComprobanteGastos.rdlc		
U. Ejecutora:	0000	Fecha Elaboración		No. CUR	No. Original
Unid. Desc:	0000	013	011	2015	8288 8241
Tipo Documento Respaldo		Clase Documento		No. Expediente	
COMPROBANTES ADMINISTRATIVOS DE GASTOS		LIQUIDACION DE GASTOS		No. 227-DCP-2015 3614	
Clase de Registro:	DEVENGADO	Clase de Gasto:	OTROS GASTOS	RPA RTO DEV	
Banco:		Cuenta Monetaria:			
Comprobante:	GASTOS	Numero Operación		0	
Beneficiario:	-1709563157 GARCIA CAMPOVERDE JUAN				

DEDUCCIONES

DATOS APROBACIÓN		
ESTADO	REGISTRADO:	APROBADO:
APROBADO FECHA: 13/11/2015	_____ Funcionario Responsable	_____ Director Financiero

Der 2288

COMPROBANTE UNICO DE REGISTRO

Institución:	141 INSTITUTO NACIONAL DE PATRIMONIO CULTURAL	Reporte	rptComprobanteGastos.rdic			
U. Ejecutora:	0000	Fecha Elaboración			No. CUR	No. Original
Unid. Desc:	0000	012	011	2015	8241	8241
Tipo Documento Respaldo		Clase Documento		No.	No. Expediente	
COMPROBANTES ADMINISTRATIVOS DE GASTOS		LIQUIDACION DE GASTOS		No. 227-DGP-2015	3614	

Clase de Registro:	COMPROMETIDO	Clase de Gasto:	OTROS GASTOS	RPA	RTO	DEV
Banco:		Cuenta Monetaria:				
Comprobante:	GASTOS	Numero Operación:				0
Beneficiario:	1709563157	GARCIA CAMPOVERDE JUAN				

AFECTACION PRESUPUESTARIA

PG	SP	PY	ACT	ITEM	UBG	FTE	ORG	N. Prest	DESCRIPCION	MONTO
01	00	000	001	530303	1701	001	0000	0000	Viaticos y Subsistencias en el Interior	280.00
TOTAL PRESUPUESTARIO										280.00
IVA										0.00
SUB - TOTAL										280.00
RETENCIONES IVA										0.00
TOTAL DEDUCCIONES PRESUPUESTARIO										0.00
TOTAL A PAGAR										280.00

SON: DOSCIENTOS OCHENTA DOLARES

DESCRIPCION: QUITO - GARCIA CAMPOVERDE JUAN TOPOGRAFO, PAGO DE VIATICOS Y SUBSISTENCIAS DEL 17 AL 29 DE NOVIEMBRE. CONCLUIR CON LA DELIMITACION DE ZONAS MONUMENTAL Y DE INFLUENCIA DE LOS ULTIMOS SITIOS ARQUEOLOGICOS MONUMENTALES, CP 962

DATOS APROBACIÓN		
ESTADO	REGISTRADO:	APROBADO:
APROBADO	 DIRECCION ADMINISTRATIVA FINANCIERA Funcionario Responsable:	 Director Financiero
FECHA: 12/11/2015		

Ing. William Gonzalez
PRESUPUESTO

1245
13/11/2015

COMPROBANTE UNICO DE REGISTRO

Institucion:	141 INSTITUTO NACIONAL DE PATRIMONIO CULTURAL	Reporte	rptComprobanteGastos.rtlc		
U. Ejecutora:	0000	Fecha Elaboración		No. CUR	No. Original
Unid. Desc:	0000	012	011	2015	8241 8241
Tipo Documento Respaldo		Clase Documento		No.	No. Expediente
COMPROBANTES ADMINISTRATIVOS DE GASTOS		LIQUIDACION DE GASTOS		No. 227-DCP-2015	3614
Clase de Registro:	COMPROMETIDO	Clase de Gasto:	OTROS GASTOS	RPA	RTO DEV
Banco:		Cuenta Monetaria:			
Comprobante:	GASTOS	Numero Operación			0
Beneficiario:	1709563157	GARCIA CAMPOVERDE JUAN			

DEDUCCIONES

DATOS APROBACIÓN		
ESTADO	REGISTRADO:	APROBADO:
APROBADO FECHA: 12/11/2015	_____ Funcionario Responsable:	_____ Director Financiero:

PLANILLA DE PAGO DE VIATICOS, MOVILIZACION Y SUBSISTENCIAS EN EL PAIS

FECHA: 31/11/2015

NOMBRES	CARGO	ZONA A.	ZONA B.	NO DIAS	DESDE	HASTA	TABLA DE VIATICO	VALOR DEL VIATICO DIARIO	MOVILIZACION	ALIMENTACION	SUBSISTENCIA	COMBUSTIBLE	PEAJE	VALOR A RECIBIR
GARCIA CAMPOVERDE JUAN 170560137	TOPOGRAFO			4	17-nov	20-nov	80	240,00			40,00			280,00
TOTAL PLANILLA DE PAGO														
DESTINO DE LA COMISION: Ibarra- Imbabura														

APLICACION BASE LEGAL: APLICACION BASE LEGAL. De conformidad a la Resolucion N. MRL-2014-0165 del 04 de Septiembre 2014 DESCRIPCION DE LA COMISION: Quito, Garcia Juan, pago de viaticos y subsistencias del 17-20-11-2015 a Ibarra- Imbabura a concluir con la delimitacion de zonas monumental y de influencia de los ultimos sitios arqueologicos monumentales

DIRECCION ADMINISTRATIVA FINANCIERA	
Contabilidad	Tesoreria
	
Responsable	Responsable

Elaborado por: Flor Guzman

SOLICITUD DE AUTORIZACIÓN PARA CUMPLIMIENTO DE SERVICIOS INSTITUCIONALES

 SOLICITUD DE AUTORIZACIÓN PARA CUMPLIMIENTO DE SERVICIOS
 INSTITUCIONALES N° 227-DCP-2015

FECHA DE SOLICITUD: 5-11-2015

VIÁTICOS	<input checked="" type="checkbox"/>	MÓVILIZACIONES		SUBSISTENCIAS	<input checked="" type="checkbox"/>	ALIMENTACIÓN	
----------	-------------------------------------	----------------	--	---------------	-------------------------------------	--------------	--

DATOS GENERALES

APELLIDOS - NOMBRES DE LA O EL SERVIDOR:

JUAN GARCIA CAMPOVERDE

PUESTO QUE OCUPA: ARQUEOLOGA :

SERVIDOR PUBLICO 1

CIUDAD - PROVINCIA DEL SERVICIO INSTITUCIONAL:

IBARRA - IMBABURA

NOMBRE DE LA UNIDAD A LA QUE PERTENECE LA O EL SERVIDOR:

DIRECCION DE CONSERVACION

FECHA SALIDA (dd-mm-aaaa)

HORA SALIDA (hh:mm)

FECHA LLEGADA (dd-mm-aaaa)

HORA LLEGADA (hh:mm)

17-11-2015
07:30
20-11-2015
17:00

 SERVIDORES QUE INTEGRAN LOS SERVICIOS INSTITUCIONALES: **Lcda. Rocío Murillo , Topógrafo Juan García, Ing Geógrafo Alejandro Pineda.**

DESCRIPCIÓN DE LAS ACTIVIDADES A EJECUTARSE: Concluir con la delimitación de zonas monumental y de Influencia de los últimos sitios arqueológicos monumentales del cantón Urcuquí, parroquia Urcuquí (cabecera cantonal), pucarás: cerro Pan de Azúcar, San Eloy, Chusquilla, hacienda Coñaquí, Palagá y socialización del proyecto ante el Municipio de Ibarra.

TRANSPORTE

TIPO DE TRANSPORTE (Aéreo, terrestre, marítimo, otros)	NOMBRE DE TRANSPORTE	RUTA	SALIDA		LLEGADA	
			FECHA dd-mm-aaaa	HORA hh:mm	FECHA dd-mm-aaaa	HORA hh:mm
TERRESTRE	INPC	Quito-Ibarra-Urcuquí	17-11-2015	07h30	17-11-2015	09h30
TERRESTRE	INPC	Ibarra-Urcuquí	17-11-2015	09h30	17-11-2015	18h00
TERRESTRE	INPC	Ibarra-Urcuquí-Ibarra	18-11-2015	07h30	18-11-2015	18h00
TERRESTRE	INPC	Ibarra-Urcuquí-Ibarra	19-11-2015	07h30	19-11-2015	18h00
TERRESTRE	INPC	Ibarra-Urcuquí	20-11-2015	07h30	20-11-2015	15h00
TERRESTRE	INPC	Urcuquí- Quito	20-11-2015	15h00	20-11-2015	17h00

INVERSIÓN: FAVOR CARGAR EGRESO A: GASTO CORRIENTE

PROGRAMA:

PROYECTO:

ACTIVIDAD - TAREA

 GASTO CORRIENTE:

DIRECTOR(A) SU DELEGADO(A) DE PLANIFICACIÓN:


DATOS PARA TRANSFERENCIA

 NOMBRE DEL BANCO: **BANCO PICHINCHA**

TIPO DE CUENTA: Ahorros

No. DE CUENTA: 3307170300

FIRMA DE LA O EL SERVIDOR SOLICITANTE
FIRMA DE LA O EL RESPONSABLE DE LA UNIDAD SOLICITANTE

**Juan Garcia
SERVIDOR PUBLICO 5**

**Arq. Ruth Aguirre
DIRECTORA DE CONSERVACION**
FIRMA DE LA AUTORIDAD NOMINADORA O SU DELEGADO


NOTA: Esta solicitud deberá ser presentada para su Autorización, con por lo menos 72 horas de anticipación al cumplimiento de los servicios institucionales; salvo el caso de que por necesidades institucionales la Autoridad Nominadora autorice.

- De no existir disponibilidad presupuestaria, tanto la solicitud como la autorización quedarán insubsistentes.
- El informe de Servicios Institucionales deberá presentarse dentro del término de 4 días de cumplido el servicio institucional.

RECIBO

RECEPCION ADMINISTRATIVA FINANCIERA

Hora:



Hora: 10:20

Fecha:

Fecha: 11/11/15

Msc. Angelita Suasnavas
DIRECTORA FINANCIERO

Está prohibido conceder servicios institucionales durante los días de descanso obligatorio, con excepción de las Máximas Autoridades o de casos excepcionales debidamente justificados por la Máxima Autoridad o su Delegado.

AUTORIZACION DE DESCUENTO

FIRMA DEL SOLICITANTE

C.C: 1709563157

CERTIFICACION PRESUPUESTARIA

Institucion:	INSTITUTO NACIONAL DE PATRIMONIO CULTURAL	NO. CERTIFICACION	FECHA DE ELABORACION		
Unid. Ejecutora:		962	14	10	15
Unid. Desc:					

TIPO DE DOCUMENTO RESPALDO	CLASE DE DOCUMENTO RESPALDO
COMPROBANTES ADMINISTRATIVOS DE GASTOS	COMPROMISO NORMAL OTROS GASTOS

CLASE DE REGISTRO	COM	CLASE DE GASTO	OGA
-------------------	-----	----------------	-----

CERTIFICACION PRESUPUESTARIA

PG	SP	PY	ACT	ITEM	UBG	FTE	ORG	N. Prest	DESCRIPCION	MONTO
01	00	000	001	530301	1701	001	0000	0000	Pasejes al Interior	\$318.00
01	00	000	001	570102	1701	001	0000	0000	Tasas Generales- Impuestos- Contribuciones- Permisos- Licencias y Patentes.	\$20.43
01	00	000	001	530803	1701	001	0000	0000	Combustibles y Lubricantes	\$228.00
01	00	000	001	530303	1701	001	0000	0000	Viaticos y Subsistencias en el Interior	\$20,000.00
TOTAL PRESUPUESTARIO										\$20,566.43
TOTAL										

SON: VEINTE MIL QUINIENTOS SESENTA Y SEIS DOLARES CON 43/100 CENTAVOS

DESCRIPCION:

QUITO.- CERTIFICACION PRESUPUESTARIA ACTUALIZACION DE LA CERTIFICACION No. 933 PARA ATENDER EL REQUERIMIENTO DE VIATICOS Y SUBSISTENCIAS DEL INPC PERIODO 2015.

DATOS APROBACION		
ESTADO	REGISTRADO	APROBADO:
APROBADO	 DIRECCION ADMINISTRATIVA FINANCIERA Financiera Responsable Ing. William Gonzalez PRESUPUESTO	 Director Financiera
FECHA:	14/10/2015	



OK
27/10/15

INFORME DE SERVICIOS INSTITUCIONALES

Nro. SOLICITUD DE AUTORIZACIÓN PARA CUMPLIMIENTO DE SERVICIOS INSTITUCIONALES
DCP-227-2015

FECHA DE INFORME (dd-mmm-aaaa)

24-**Octubre**- 2015

DATOS GENERALES

APELLIDOS - NOMBRES DE LA O EL SERVIDOR
GARCIA CAMPOVERDE JUAN ALEJANDRO

PUESTO QUE OCUPA:
SERVIDOR PUBLICO 1 (TOPOGRAFO)

CIUDAD – PROVINCIA DEL SERVICIO INSTITUCIONAL
Ibarra-Provincia de Imbabura

NOMBRE DE LA UNIDAD A LA QUE PERTENECE LA O EL SERVIDOR
DIRECCION DE CONSERVACION

SERVIDORES QUE INTEGRAN EL SERVICIO INSTITUCIONAL: Lcda. Rocío Murillo Arqueólogo, Top Juan García, Ing Alejandro Pineda Geógrafo y Sr. Carlos Mejía conductor del INPC.

INFORME DE ACTIVIDADES Y PRODUCTOS ALCANZADOS

Actividades Realizadas:


Antecedente.-

- Dentro del Plan Operativo Anual (POA) 2015, de la Regional 1y 2, somos responsables de cumplir con la Meta programada denominada "Sitios arqueológicos monumentales del cantón Urucuquí conservados". El indicador es: 22 sitios arqueológicos monumentales y el producto final de esta actividad es: llegar a elaborar borradores de Ordenanza que regulen el uso del suelo en los sitios arqueológicos monumentales del cantón Urucuquí, y notificar a los propietarios de los terrenos. Continuando con el cronograma nos trasladamos del 17 al 20 de Noviembre a continuar con la toma de datos de campo al Cantón Urucuquí.

Actividades:

Martes 17 de Noviembre

- Quito - Ibarra –Urucuquí – Ibarra.



- En la parroquia Urucuquí se continuó la toma de datos de campo de los levantamientos topográficos con equipo GPS diferencial de precisión de las tolas 3 y 4 y las delimitaciones de las zonas monumental y de influencia del sitio arqueológico de la Hacienda de Coñaquí coordenadas 810800E, 10042248N misma que se encuentra perturbada por la excavación de huaqueros, presenta una integridad de un 70%, destruida en su base, se utiliza actualmente para la agricultura.
- Reunión de trabajo con el Director de Planificación y Territorio del Municipio del cantón Urucuquí, ingeniero Sandro Gómez, El objetivo de este proyecto es obtener una Ordenanza municipal que regule el uso del suelo en los 22 sitios arqueológicos monumentales del cantón

Urcuquí, meta que se llegaría a cumplir mediante alianzas estratégicas con el Municipio de Urcuquí.

Miércoles 18 de Noviembre


- Ibarra – Cahuasquí – Ibarra.
- Toma de datos de campo del levantamiento topográfico y delimitación de áreas del sitio arqueológico en Pugaran compuesto por 4 tolas, con una integridad del 70% y actualmente se lo utiliza para labores de ganadería. Área aproximada 4 Hectáreas



tolas del sitio
arqueológico de Pugaràn

Jueves 19 de Noviembre

- Ibarra-Tumbabiro-San Blas – Ibarra.
- Se realizó la delimitación de dos pucarás denominados Churos de Añaburo y Conrayaro . El Churo Conrayaro se ubica en la cima de una loma a 3733 msnm junto al cerro pan de azúcar, el acceso más corto es partiendo de las piscinas de aguas termales Timbuyacu, que están a 2703 msnm, desde este punto se asciende a los 3733 msnm en una caminata de 5 horas de duración de ida y vuelta. Contiene dos anillos, circulares, con dos accesos laterales, trabajados en Cangahua a manera de zanjas, en una profundidad de aproximadamente dos metros El difícil acceso y su cobertura vegetal han contribuido a la conservación de que este monumento arqueológico, tiene una integridad de un 100% y en los alrededores se la utiliza para la ganadería, área aproximada 6.5 hectàreas



Churo Conrayaro 3733msnm

Churo Añaburo 3605msnm

- El Churo Añaburo, se ubica en la cima de una montaña a 3605 msnm, (fotos 7 y 8) en una hacienda de propiedad de Novopan Añaburo cuenta con tres anillos, circulares, con sus dos accesos laterales, trabajados sobre la cangahua a manera de zanjas de dos metros de profundidad, aproximadamente . Se encuentra en buen estado de conservación, su cobertura vegetal contribuye a su protección, fuera del área del monumento la loma está reforestada con

árboles de pino para la empresa maderera Novopan.

Viernes 20 de Noviembre

- Ibarra – Cotacachi - Otavalo – Quito.
- Trámites ciudadanos:

Caso Cotacachi oficio N° 473-DPL-JC-2015:

Se trata de una tola cuadrangular que se ubica en la zona Urbana de Cotacachi, el lote de terreno se encuentra fraccionado en tres partes, el terreno ubicado hacia el lado oriental, se encuentra en trámites de solicitud de línea de fábrica para la construcción de un conjunto habitacional, la Dirección de Planificación solicita al INPC determine parámetros de protección de la tola para su respectiva conservación. Se tomó datos para el levantamiento topográfico y delimitación de las respectivas áreas Monumental e Influencia.



Caso Otavalo oficio s/f el señor César Gustavo Anrango:

Del recorrido pedestre en dicho predio se pudo observar que no se encuentra afectado por ninguna tola; los datos y las fotografías de la ficha de inventario no coinciden, los datos de la ficha hace referencia al lote de propiedad de la señora Dolores Arias, las coordenadas tampoco coinciden.



Predio de los Herederos
Velasquez Castañeda




Productos Alcanzados:

- Datos de campo de varios sitios arqueológicos para procesar y elaborar los respectivos planos topográficos de delimitación. Estos planos formarán parte de la ejecución del POA Institucional "Sitios arqueológicos monumentales del cantón Urucuquí conservados" que ejecuta la Dirección de Conservación, y datos de campo del sitio arqueológico de Cotacachi ADJ: datos tomados en campo.

Conclusión:

Se encuentran levantados topográficamente los 22 sitios arqueológicos del cantón Urucuquí, terminada la fase de campo; se entregará los respectivos planos para la elaboración de las respectivas ordenanzas

ITINERARIO	SALIDA	LLEGADA	NOTA
FECHA dd-mmm-aaa	17 –NOV-2015	20-Nov- 2015	Estos datos se refieren al tiempo efectivamente utilizado en el cumplimiento del servicio institucional,

HORA hh:mm	7:30H	17:00H	desde la salida del lugar de residencia o trabajo habituales o del cumplimiento del servicio institucional según sea el caso, hasta su llegada de estos sitios.			
TRANSPORTE						
TIPO DE TRANSPORTE <small>(Aéreo, terrestre, marítimo, otros)</small>	NOMBRE DE TRANSPORTE	RUTA	SALIDA		LLEGADA	
			FECHA <small>dd-mm-aaaa</small>	HORA <small>hh:mm</small>	FECHA <small>dd-mm-aaaa</small>	HORA <small>hh:mm</small>
TERRESTRE	INPC	Quito-Ibarra-Urcuquí	17-11-2015	07h30	17-11-2015	09h30
TERRESTRE	INPC	Ibarra-Urcuquí	17-11-2015	09h30	17-11-2015	18h00
TERRESTRE	INPC	Ibarra-Urcuquí-Ibarra	18-11-2015	07h30	18-11-2015	18h00
TERRESTRE	INPC	Ibarra-Urcuquí-Ibarra	19-11-2015	07h30	19-11-2015	18h00
TERRESTRE	INPC	Ibarra-Urcuquí	20-11-2015	07h30	20-11-2015	15h00
TERRESTRE	INPC	Urcuquí-Quito	20-11-2015	15h00	20-11-2015	17h00
NOTA: En caso de haber utilizado transporte público, se deberá adjuntar obligatoriamente los pases a bordo o boletos.						
OBSERVACIONES						
FIRMA DE LA O EL SERVIDOR COMISIONADO			NOTA			
 NOMBRE: TOP. Juan García SERVIDOR PUBLICO 1			El presente informe deberá presentarse dentro del término de 4 días del cumplimiento de servicios institucionales, caso contrario la liquidación se demorará e incluso de no presentarlo tendría que restituir los valores percibidos. Cuando el cumplimiento de servicios institucionales sea superior al número de días autorizados, se deberá adjuntar la autorización por escrito de la Máxima Autoridad o su Delegado			
FIRMAS DE APROBACIÓN						
FIRMA DE LA O EL RESPONSABLE DE LA UNIDAD DEL SERVIDOR COMISIONADO			FIRMA DE LA O EL JEFE INMEDIATO DE LA O EL RESPONSABLE DE LA UNIDAD			
 NOMBRE: Arq. Félix Torres CARGO: DIRECTORA DE CONSERVACION(E)			 NOMBRE: Arq. Félix Torres CARGO: DIRECTORA DE CONSERVACION(E)			