

## COMPROBANTE UNICO DE REGISTRO

Institución:	141 INSTITUTO NACIONAL DE PATRIMONIO CULTURAL	Reporte	rptComprobanteGastos.rdlc		
U. Ejecutora:	0000	Fecha Elaboración		No. CUR	No. Original
Unid. Desc.:	0000	024	05	2016	2329 2318
Tipo Documento Respaldo:		Clase Documento:		No.	No. Expediente
COMPROBANTES ADMINISTRATIVOS DE GASTOS		LIQUIDACION DE GASTOS		MEMO.DAF-0473-M	1010
Clase de Registro:	DEVENGADO	Clase de Gasto:	OTROS GASTOS	RPA	RTO DEV
Banco:		Cuenta Monetaria:			
Comprobante:	GASTOS	Numero Operación:			0
Beneficiario:	1714350764 MOSQUERA PERUGACHI ANDRES ALEXANDER				

### AFECTACION PRESUPUESTARIA

PG	SP	PY	ACT	ITEM	UBG	FTE	ORG	N. Prest	DESCRIPCION	MONTO
01	00	000	001	530303	1701	001	0000	0000	Viajes y Subsistencias en el Interior	320.00
TOTAL PRESUPUESTARIO										320.00
IVA										0.00
SUB - TOTAL										320.00
RETENCIONES IVA										0.00
TOTAL DEDUCCIONES PRESUPUESTARIO										0.00
TOTAL A PAGAR										320.00

SON: TRESIENTOS VEINTE DOLARES

DESCRIPCION: QUITO-GRUPO 53-MOSQUERA ANDRES-INSPECTOR DE TRAFICO ILICITO DRPC-SAL-21A FRANCISCO DE ORELLANA DEL 18 AL 22 DE ABRIL DE 2016 RECONOCIMIENTO ARQUEOLOGICO EN NUEVO ROCAFUERTE Y POPEYA PROVINCIA DE ORELLANA GEOREFERENCIACION DE SITIOS Y TOMA DE MUESTRAS-CP 377



DIRECCIÓN ADMINISTRATIVA FINANCIERA

SERVICIOS INSTITUCIONALES

DATOS APROBACION		
ESTADO	REGISTRADO:	APROBADO:
<b>APROBADO</b>  FECHA: 24/05/2016	 _____ Funcionario Responsable	 _____ Director Financiero

0,320,000.00

39

24-05-16  
15:20

Det 2329

COMPROBANTE UNICO DE REGISTRO									
Institucion:	141 INSTITUTO NACIONAL DE PATRIMONIO CULTURAL	Reporte	rptComprobanteGastos.rdc						
U. Ejecutora:	0000	Fecha Elaboración		No. CUR	No. Original				
Unid. Desc:	0000	023	05	2016	2318	2318			
Tipo Documento Respaldo			Clase Documento		No.	No. Expediente			
COMPROBANTES ADMINISTRATIVOS DE GASTOS			LIQUIDACION DE GASTOS		MEMO.DAF-0473-M	1010			
Clase de Registro:	COMPROMETIDO	Clase de Gasto:	OTROS GASTOS		RPA	RTO	DEV		
Banco:		Cuenta Monetaria:							
Comprobante	GASTOS	Numero Operación	0						
Beneficiario:	1714350764 MOSQUERA PERUGACHI ANDRES ALEXANDER								

**AFECTACION PRESUPUESTARIA**

PG	SP	PY	ACT	ITEM	UBG	FTE	ORG	N. Prest	DESCRIPCION	MONTO
01	00	000	001	530303	1701	001	0000	0000	Viajicos y Subsistencias en el Interior	320.00
<b>TOTAL PRESUPUESTARIO</b>										<b>320.00</b>
IVA										<b>0.00</b>
<b>SUB - TOTAL</b>										<b>320.00</b>
RETENCIONES IVA										<b>0.00</b>
<b>TOTAL DEDUCCIONES PRESUPUESTARIO</b>										<b>0.00</b>
<b>TOTAL A PAGAR</b>										<b>320.00</b>

SON: TRESCIENTOS VEINTE DOLARES

DESCRIPCION: QUITO-GRUPO 53-MOSQUERA ANDRES-INSPECTOR DE TRAFICO ILCITO DRPC-SAL-21A FRANCISCO DE ORELLANA DEL 18 AL 22 DE ABRIL DE 2016 RECONOCIMIENTO ARQUEOLOGICO EN NUEVO ROCAFUERTE Y POPEYA PROVINCIA DE ORELLANA GEOREFERENCIACION DE SITIOS Y TOMA DE MUESTRAS-CP 377

DATOS APROBACIÓN		
ESTADO	REGISTRADO:	APROBADO:
<b>APROBADO</b>  FECHA: 23/05/2016	 ANA GOMEZ M Funcionario Responsable	 Director Financiero

8:59  
24/05/2016

0.000000



REINTEGRO DE VIATICOS, SUBSISTENCIAS, MOVILIZACIONES Y ALIMENTACION EN EL PAIS  
SERVIDORES PUBLICOS DE LAS INSTITUCIONES DEL ESTADO  
FECHA 23/05/2016

COR 2318

NOMBRES	CARGO	LUGAR DE COMISION	DISTANCIA Km	% DIA	DESDE	HASTA	VALOR VIATICO \$	TOTAL DE VIATICO	30%	70%	COMBUSTIBLE	PARQUEADERO	TRANSPORTE FLUVIAL	JUSTIFICACION DEL 70% DEL VIATICO (FACTURAS)	TOTAL A RECIBIR
MOSQUERA PERUGACHI ANDRES ALEXANDER 1714350764	INSPECTOR DE TRAFICO ILICITO DE BIENES ARQUEOLOGICOS	FRANCISCO DE ORELLANA	60	5	18-Abr	22-Abr	320,00	320,00	96,00	224,00				257,00	320,00
<b>TOTAL DE PAGO DE COMISION JUSTIFICANDO YA LOS GASTOS (FACTURAS)</b>															<b>320,00</b>

DESTINO DE LA COMISION: QUITO -FRANCISCO DE ORELLANA-QUITO

SALIDA A LAS 05H00 EL 18 DE ABRIL DE 2016  
LLEGADA A LAS 23H00 DEL 22 DE ABRIL DE 2016

APLICACION DE LA BASE LEGAL.- DE CONFORMIDAD AL ACUERDO No. MRI-2014-0165-R-OFICIAL No. 376 DEL 4 DE SEP. 2014, ACUERDO No. MRI-2014-0194-R-OFFICIAL No. 356 DEL 17 DE OCTUBRE 2014, ACUERDO No. MDT-2015-290 DEL 16 DE DIC. 2015 Y ACUERDO No. MDT-2016-0073-A DEL 23 DE MARZO DE 2016.

DESCRIPCION DE LA COMISION.- QUITO.-MOSQUERA PERUGACHI ANDRES.-INSPECTOR DE TRAFICO ILICITO DE BIENES ARQUEOLOGICOS-S/V. DRPC-SAL-2016-21 DEL 18 AL 22 DE ABRIL DE 2016 RECONOCIMIENTO ARQUEOLOGICO EN NUEVO ROCAFUERTE Y POMPEYA PROVINCIA DE ORELLANA, GEOREFERENCIACION DE SITIOS Y TOMA DE MUESTRAS.

ADJUNTA. FACTURAS

DIRECCION ADMINISTRATIVA FINANCIERA	CONTROL PREVIO
CONTABILIDAD	TESORERIA
RESPONSABLE	RESPONSABLE

ELABORADO POR ANA GEMEZ MARIÑO

01/05/2016

INFORME DE LICENCIA CON REMUNERACION

DRPC-SAL-2016-21

FECHA DE INFORME (dd-mmm-aaaa)

23-Mayo-2016

DATOS GENERALES

APELLIDOS - NOMBRES DEL SERVIDOR  
ANDRÉS ALEXANDER MOSQUERA PERUGACHI

PUESTO  
INSPECTOR DE TRÁFICO LÍCITO

CIUDAD - PROVINCIA DE LA COMISION  
FRANCISCO DE ORELLANA ORELLANA

NOMBRE DE LA UNIDAD DEL SERVIDOR  
DIRECCIÓN DE RIESGOS DEL PATRIMONIO CULTURAL

SERVIDORES QUE INTEGRAN LA COMISION: Antrop. Andrés Mosquera

INFORME DE ACTIVIDADES Y PRODUCTOS ALCANZADOS

Actividades realizadas:

- Georeferenciación de nueve sitios arqueológicos ubicados en las comunidades de Pompeya y Nuevo Rocafuerte, Provincia de Orellana.
- Identificación y registro de dos sitios arqueológicos nuevos, en la provincia de Orellana.
- Excavación de una unidad en el sitio Bello Horizonte en Nuevo Rocafuerte en la provincia de Orellana.
- Registro y clasificación de los datos arqueológicos levantados.
- Toma de muestras de suelos.

Productos alcanzados:

Georeferenciación de los sitios:

- Finca Lourdes Cerda.
- Playa Yak.L.
- Casa Juan Grefa.
- Sendero Calman.
- Finca Mario Río Chuta 1.
- Casa Fabián Grefa/ Jaime Grefa.
- Bello Horizonte.
- NRI.
- Río Braga 1.

Identificación y registro de dos sitios arqueológicos nuevos:

- Río Chuta 1.
- Río Braga 1.

Cartografía de los sitios visitados:

(Ver anexo 1).

Excavación:

Excavación estratigráfica de una unidad 0,5-1mX1m en el sitio Bello Horizonte ubicado en Nuevo Rocafuerte, Provincia de Orellana.  
(Ver Anexo, 1)

Listado de facturas que justifican los gastos realizados:

Detalle de gastos realizados				
Adjunto 5 facturas (originales) de consumo de alimentos y hospedaje por el valor de \$263,00				
N°	Clase de gasto	Monto	Días	N° Documento
1	Consumo de alimentos	\$ 7,00	19/04/2016	002-0001-000015231
2	Hospedaje	\$ 30,00	18/04/2016	006-001-000004367
3	Hospedaje	\$ 30,00	19/04/2016	006-001-000004369
4	Hospedaje y alimentación	\$ 100	Hospedaje del 20 y 21 de abril. Alimentación del 18 al 22 de abril	006-001-000004374
TOTAL		\$ 257,00		

Autorizo al INPC a descontar de mi sueldo B/D aquellos valores no justificados en mi comisión.

"RECIBIDO PRESUPUESTO"

Fecha: 14/05/2016  
Firma: [Firma manuscrita]

00000000





**INFORME DE LICENCIA CON REMUNERACIÓN**

Descripción de las actividades:

Número	Actividades	Sitios arqueológicos	Fecha
1	Georeferenciación y levantamiento de datos acerca de riesgos antrópicos y naturales	Finca Lourdes Cerda	18/04/2016
		Playa Yacu	18/04/2016
		Sendero Caïman	19/04/2016
		Finca Mario Río Chicta 1.	19/04/2016
		Casa Fabian Grefa / Jaime Grefa.	19/04/2016
		Bello Horizonte	21/04/2016
2	Registro y georeferenciación de sitios arqueológicos nuevos	Mario Río Chicta 1.	19/04/2016
		Río Braga 1.	21/04/2016
3	Excavación	Bello Horizonte	20 y 21 de abril de 2016
4	Dibujo de perfiles y toma de muestras de suelo.	Bello Horizonte	21 y 22 de abril de 2016

Arqueólogo, Andrés Mosquera  
Inspector de Tráfico Ilícito  
Dirección de Riesgos - INPC



Instituto Nacional de Patrimonio Cultural

*Asignada de  
Pau  
2016-04-14*

SOLICITUD DE AUTORIZACIÓN PARA CUMPLIMIENTO DE SERVICIOS INSTITUCIONALES

Nº SOLICITUD DE AUTORIZACIÓN PARA CUMPLIMIENTO DE SERVICIOS INSTITUCIONALES: **DRPC-SAL-2016-21** FECHA DE SOLICITUD (dd-mm-aaaa): **14-Abril-2016**

VIATICOS	X	MÓVILIZACIONES		SUBSISTENCIAS		ALIMENTACIÓN	
----------	---	----------------	--	---------------	--	--------------	--

DATOS GENERALES

APPELLIDO - NOMBRE DE LA O EL SERVIDOR: **ANDRÉS ALEXANDER MOSQUERA PERUGACHI** PUESTO QUE OCUPA: **INSPECTOR DE TRÁFICO ILÍCITO DE BIENES ARQUEOLÓGICOS**

CUIDAD - PROVINCIA DEL SERVIDOR INSTITUCIONAL: **FRANCISCO DE ORELLANA** NOMBRE DE LA UNIDAD A LA QUE PERTENECE LA O EL SERVIDOR: **RIESGOS DEL PATRIMONIO CULTURAL**

FECHA SALIDA (dd-mm-aaaa): **18-Abril-2016** HORA SALIDA (hh:mm): **05:00** FECHA LLEGADA (dd-mm-aaaa): **22-Abril-2016** HORA LLEGADA (hh:mm): **23:00**

SERVIDORES QUE INTEGRAN LOS SERVICIOS INSTITUCIONALES:

**ANTROP. ANDRÉS MOSQUERA**

DESCRIPCIÓN DE LAS ACTIVIDADES A EJECUTARSE:

**Reconocimiento arqueológica en Nuevo Rocafuerte y Pompeya Provincia de Orellana. Georeferenciación de sitios y toma de muestras.**

TRANSPORTE

TIPO DE TRANSPORTE <small>(Aéreo, terrestre, marítimo, otros)</small>	NOMBRE DE TRANSPORTE	RUTA	SALIDA		LLEGADA	
			FECHA <small>dd-mm-aaaa</small>	HORA <small>hh:mm</small>	FECHA <small>dd-mm-aaaa</small>	HORA <small>hh:mm</small>
Terrestre	PUBLICO	Quito/Francisco de Orellana	18-04-2016	05:00	18-04-2016	15:00
Terrestre	PUBLICO	Francisco de Orellana / Quito	22-04-2016	14:00	22-04-2016	23:00

INVERSIÓN: FAVOR CARGAR EGRESO A:

PROGRAMA:  PROYECTO:  ACTIVIDAD - TAREA:

GASTO CORRIENTE:

DIRECTOR(A) SU DELEGADO(A) DE PLANIFICACIÓN:

DATOS PARA TRANSFERENCIA

NOMBRE DEL BANCO: **BANCO GUAYAQUIL** TIPO DE CUENTA: **AHORROS** N.º DE CUENTA: **28969703**

FIRMA DE LA O EL SERVIDOR SOLICITANTE:  FIRMA DE LA O EL RESPONSABLE DE LA UNIDAD SOLICITANTE:

*[Firma manuscrita]*  
ANTROP. ANDRÉS MOSQUERA

*[Firma manuscrita]*  
LIC. CESAR MOLINA  
DIRECTOR DE RIESGOS

FIRMA DE LA AUTORIDAD NOMINADORA O SU DELEGADO

*[Firma manuscrita]*  
Mgs. ANGELITA SUASNAVAS  
DIRECTORA FINANCIERA

NOTA: Esta solicitud deberá ser presentada para su Autorización, con por lo menos 72 horas de anticipación al cumplimiento de los servicios institucionales; salvo el caso de que por necesidades institucionales la Autoridad Nominadora autorice.

- De no existir disponibilidad presupuestaria, tanto la solicitud como la autorización quedará inconstitentes.
- El Informe de Servicios Institucionales deberá presentarse dentro del término de 4 días de campo de el servicio institucional.

Esta solicitud no puede ser validada en las instituciones durante los días de descanso obligatoria, con excepción de las Vacaciones Autorizadas o de casos excepcionales cubiertos por justificados de la Máxima Autoridad o su Delegado.

AUTORIZACIÓN DE DESCUENTO

*[Firma manuscrita]*  
FIRMA SOLICITANTE  
C.C. 172438794

**DRPC**  
**RECIBIDO**

DIRECCIÓN ADMINISTRATIVA FINANCIERA  
Nombre: **Joselina** Hora: **16:09**  
No. Trámite: **14-04-206**



Instituto Nacional de  
Patrimonio Cultural

Colón Oe 1-93 y Av. 10 de Agosto "La Circasiana"  
Telefax: (5932) 2227 927 / 2549 257 / 2227 969 / 2543 527  
[secretariaingc@inpc.gob.ec](mailto:secretariaingc@inpc.gob.ec) - [www.inpc.gob.ec](http://www.inpc.gob.ec)

**INSTITUTO NACIONAL DE PATRIMONIO CULTURAL  
DIRECCIÓN DE GESTIÓN DE RIESGOS DEL PATRIMONIO CULTURAL.**

**PROYECTO:**

**PROPUESTA PARA EL CONTROL DE SITIOS ARQUEOLÓGICOS ECUADOR AFECTADOS  
POR EXCAVACIONES CLANDESTINAS APLICANDO SISTEMAS DE INFORMACIÓN  
GEOGRÁFICA<sup>1</sup>**

**RECONOCIMIENTO ARQUEOLÓGICO EN NUEVO ROCAFUERTE Y POMPEYA  
PROVINCIA DE ORELLANA**

**ELABORADO POR:  
ANTROP. ARQUEÓLOGO. ANDRÉS MOSQUERA**

**2016**

<sup>1</sup> Proyecto de la Dirección de Riesgos aprobado en los POA 2016.

**Cuenca:**  
Benigno Malo No 640  
y Juan Jaramillo  
"Casa de las Palomas"  
Telf: (5937) 2833787

**Guayaquil:**  
Calle Numa Pompilio Llona  
No. 182-184, Barrio las Peñas  
Telf: (5934) 2303 671 / 2568247  
Fax: 2303 671

**Loja:**  
Calle Quito y Sucre esquina  
Telf.: (5937) 3700710

**Riobamba:**  
Calle 5 de Junio y  
Iera. Constituyente.  
Gobernación de Riobamba  
Telefax: (5933) 2950 597

**Portoviejo:**  
Sucre 405 entre  
Morales y Rocafuerte  
Telefax: (5935) 2651 722





## 2.1. Nuevo Rocafuerte

En el mapa elaborado por Ferran Cabrero (2014: 103) en el marco de su tesis de doctorado para la Universidad de Barcelona se grafican los sitios arqueológicos de filiación cultural Napo que investigaron Evans y Meggers (1968), los mismos que están ubicados en Nuevo Rocafuerte (Ver.Fig.1). Además en 2015 Manuel Arroyo Callin en su informe<sup>2</sup> de investigación entregado al INPC comenta que el sitio "Bello Horizonte" presenta las características de ser un sitio con suelos negros de carácter antrópico, es decir una "terra preta".

En vista de la importancia de estos sitios, hemos planificado realizar un reconocimiento arqueológico para georeferenciar sitios arqueológicos en Nuevo Rocafuerte y además caracterizar el material que se encuentra en superficie.

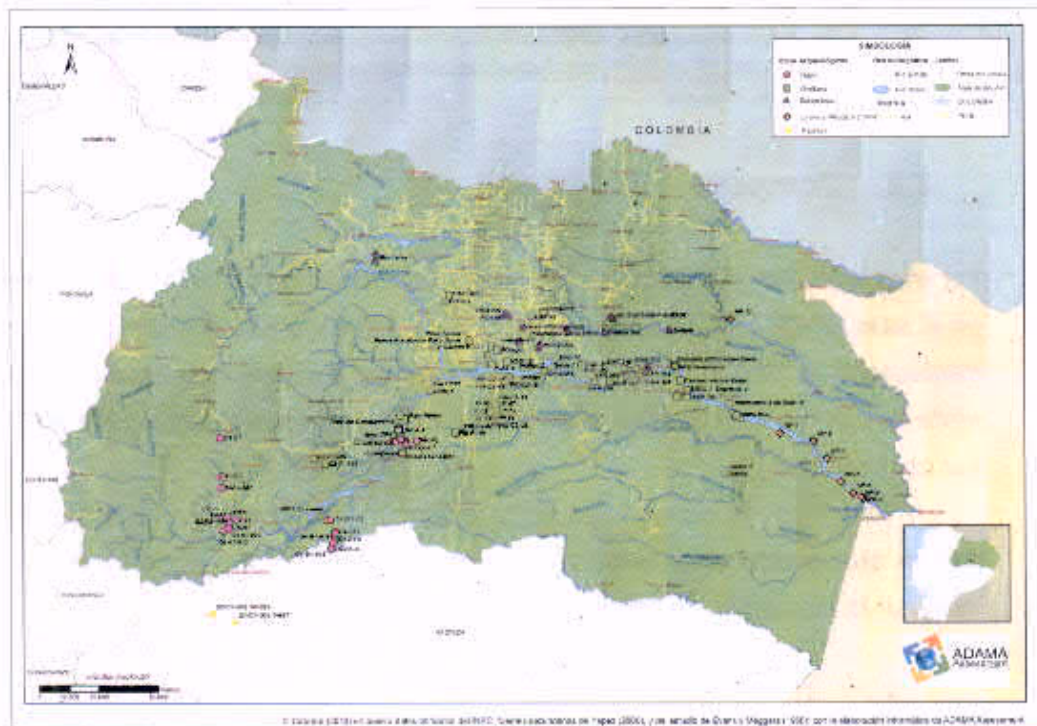


Fig. 1. Mapa tomado de Ferran Cabrero (2014: 103).

<sup>2</sup> ARROYO-KALIN, Manuel, 2015, ¿Suelos antrópicos negros en el oriente ecuatoriano? Reconocimiento y prospección arqueológica de la región adyacente al río Napo (Fase I). Informe presentado al INPC. Quito.





### **3.1. OBJETIVO GENERAL**

Determinar los factores de riesgo a los que están expuestos los sitios ubicados en los alrededores de los sitios Bello Horizonte en Nuevo Rocafuerte y NOOP-07 comuna Pompeya.

### **3.2. OBJETIVOS ESPECÍFICOS**

- Georeferenciar los sitios en los alrededores del sitio NOOP-07 (Pompeya) y del sitio Bello Horizonte (Nuevo Rocafuerte).
- Delimitar los sitios georeferenciados.
- Obtener muestras de material superficie para caracterizarlo.
- Obtener muestras de sedimentos de los perfiles que ya estén expuestos, para su análisis y caracterización.

## **4. METODOLOGÍA**

### **Primera Fase:**

Recopilación bibliográfica.

### **Segunda Fase:**

Trabajo de campo

Reconocimiento pedestre. Georeferenciación con GPS. Recolección de material.

### **Tercera fase:**

Análisis y clasificación de las evidencias registradas.

### **Cuarta fase:**

Entrega de informe.

## **5. IMPLEMENTACIÓN**

El trabajo de campo se realizará en 5 días.

Un arqueólogo del INPC.

#### **Cuenca:**

Benigno Malo No 640  
y Juan Jaramillo  
"Casa de las Palmas"  
Telf: (5937) 2833787

#### **Guayaquil:**

Calle Numa Pompilio Llona  
No. 182-184, Barrio las Peñas  
Telf: (5934) 2303 671 / 2568247  
Fax: 2303 671

#### **Loja:**

Calle Quito y Sucre esquina  
Telf.: (5937) 3700710

#### **Riobamba:**

Calle 5 de Junio y  
1era. Constituyente.  
Gobernación de Riobamba  
Telefax: (5933) 2950 597

#### **Portoviejo:**

Sucre 405 entre  
Morales y Rocafuerte  
Telefax: (5935) 2651 722

10/03/2009



CABRERO, Ferran (2014), *Omaguas cataclismo amazónico*. Tesis de doctorado. Universidad Autónoma de Barcelona, Barcelona.

Evans, C. y B. Meggers (1968). *Archaeological Investigations on the Rio Napo, Eastern Ecuador*. Washington: Smithsonian Institution Press.

Netherly, P. y J. Guamán (1996). *Prospección y excavación del sitio NOOP-07. Comuna Pompeya, Provincia de Napo. Proyecto de desarrollo del Bloque 16 de Maxus Ecuador Inc.* Informe entregado al Instituto Nacional de Patrimonio Cultural. Quito.

0 000010

**Cuenca:**  
Benigno Malo No 640  
y Juan Jaramillo  
"Casa de las Palomas"  
Telf: (5937) 2833787

**Guayaquil:**  
Calle Numa Pompilio Llona  
No. 182-184, Barrio las Peñas  
Telf: (5934) 2303 671 / 2568247  
Fax: 2303 671

**Loja:**  
Calle Quito y Sucre esquina  
Telf.: (5937) 3700710

**Riobamba:**  
Calle 5 de Junio y  
1era. Constituyente.  
Gobernación de Riobamba  
Telefax: (5933) 2950 597

**Portoviejo:**  
Sucre 405 entre  
Morales y Rocafuerte  
Telefax: (5935) 2651 722





Instituto Nacional de  
Patrimonio Cultural

Colón De 1 83 y Av. 15 de Agosto "La Catedral"  
Telefax: (5933) 2777 527 / 2649 257 / 2777 868 / 4543 507  
secretaria@inpc.gob.ec • www.inpc.gob.ec

### INFORME DE LICENCIA CON REMUNERACIÓN

Por medio de la presente, yo Andrés Alexander Mosquera Perugachi con CI: 1714350764, Inspector de Tráfico Ilícito de la Dirección de Riesgos del Instituto Nacional de Patrimonio procedo a explicar que adjunto un nuevo documento para justificar los gastos de mi comisión en la provincia de Orellana.

El nuevo documento- factura con número: 006 - 001 No.000004383 me enviaron los dueños del Hotel Santa María ubicado en Francisco de Orellana a través de correo electrónico debido a que en la factura 006 - 001 No.000004374 existió un error al describir la fecha de mi hospedaje en Orellana.

La factura con el error textualmente decía "hospedaje del 20 y 21 de Marzo 2016, incluido alimentación desde el 18 hasta el viernes 22 de Marzo 2016". En la nueva factura el texto está corregido y textualmente dice: "hospedaje del 20 y 21 de abril 2016 incluido a alimentación desde el 18 hasta el 22 de abril 2016".

Antrop. Arqueólogo. Andrés Mosquera  
Inspector de Tráfico Ilícito  
Dirección de Riesgos - INPC

0110011

**Cuenca:**  
Benigno Malo No 640  
y Juan Caramillo  
"Casa de las Palomas"  
Tel: (5937) 2853787

**Guayaquil:**  
Calle Numa Pomañío Lina  
No. 182-184, Barrio Las Peñas  
Tel: (5934) 2303 571 / 2568247  
Fax: 7103 671

**Loja:**  
Calle Quito y Sucre esquina  
Tel: (5937) 3700710

**Riobamba:**  
Calle 5 de Julio y  
Lora Constituyente  
Gobernación de Riobamba  
Telefax: (5933) 2953 597

**Portoviejo:**  
Sucre 405 entre  
Morales y Rocafuerte  
Telefax: (5935) 2651 722



Instituto Nacional de  
Patrimonio Cultural

Colón De 1-99 y Av. 10 de Agosto "La Circasiana"  
Telefax: (5932) 2227 927 / 2549 257 / 2227 969 / 2543 527  
[secretariainpc@inpc.gob.ec](mailto:secretariainpc@inpc.gob.ec) - [www.inpc.gob.ec](http://www.inpc.gob.ec)

**INSTITUTO NACIONAL DE PATRIMONIO CULTURAL DEL ECUADOR  
DIRECCIÓN DE RIESGOS DEL PATRIMONIO CULTURAL  
UNIDAD DE TRÁFICO ILÍCITO**

**INFORME NRO. 0023 – DRPC – 2016- INPC**

**INFORME TÉCNICO  
PRELIMINAR**

**RECONOCIMIENTO ARQUEOLÓGICO EN POMPEYA Y NUEVO ROCAFUERTE PROVINCIA DE  
ORELLANA**

1

**ELABORADO POR:**

**Antrop. Arqueólogo. Andrés Mosquera  
Dirección de Riesgos**

**Quito, 03 de Mayo de 2016**

0000012

**Cuenca:**  
Benigno Malo No 640  
y Juan Jaramillo  
"Casa de las Palomas"  
Telf: (5937) 2833787

**Guayaquil:**  
Calle Numa Pompilio Liona  
No. 182-184, Barrio las Peñas  
Telf: (5934) 2303 671 / 2568247  
Fax: 2303 671

**Loja:**  
Calle Quito y Sucre esquina  
Telf.: (5937) 3700710

**Riobamba:**  
Calle 5 de Junio y  
1era. Constituyente:  
Gobernación de Riobamba  
Telefax: (5933) 2950 597

**Portoviejo:**  
Sucre 405 entre  
Morales y Rocafuerte  
Telefax: (5935) 2651 722





## 1. INTRODUCCIÓN

En el marco del proyecto de la Dirección de Riesgos denominado "Propuesta para el control de sitios arqueológicos Ecuador afectados por excavaciones clandestinas aplicando Sistemas de Información Geográfica<sup>1</sup>", se ha planificado realizar un reconocimiento en la Provincia de Orellana debido a los siguientes factores:

1. A pesar de la gran cantidad de informes de arqueología de rescate y del potencial arqueológico de la Provincia de Orellana, el INPC tiene registrados solo 110 sitios en la base de datos SIPCE.
2. Debido a la subida y bajada de los ríos, los sitios arqueológicos se encuentran expuestos a riesgos naturales y antrópicos.
3. Existen pocas investigaciones arqueológicas con carácter científico en la Amazonía norte.
4. Existe un vacío en la investigación debido a que los bienes arqueológicos de filiación cultural Napo que son expuestos en los distintos museos del país, no provienen de excavaciones arqueológicas. Por lo tanto, existe poca información contextual que nos permita aproximarnos al conocimiento de las sociedades prehispánicas que los elaboraron y que les dieron una función y significado.
5. La base de las investigaciones en la Amazonía norte son las propuestas de Evans y Meggers (1968) quienes plantearon una secuencia ocupacional para la cuenca del Río Napo. Consecuentemente, es necesaria mayor investigación en el área para discutir lo planteado por los autores anteriormente mencionados y aportar con más datos acerca de las culturas prehispánicas que habitaron en la cuenca del río Napo.

3

En base a estas consideraciones se ha decidido realizar el reconocimiento arqueológico en dos áreas: 1) Comuna Pompeya ubicada en el cantón Joya de los Sachas, 2) Nuevo Rocafuerte que es la cabecera cantonal de Aguarico.

### 1.1. Pompeya

Patricia Netherly (1996) en un informe entregado al INPC, menciona que en el sitio NOOP-07 ubicado en la comuna Pompeya existen montículos artificiales. Lo interesante es que este tipo de estructuras no han sido reportadas en la amazonía norte y más bien responden a un patrón de asentamiento registrado en la Amazonía Sur del Ecuador.

<sup>1</sup> Proyecto de la Dirección de Riesgos aprobado en los POA 2016.

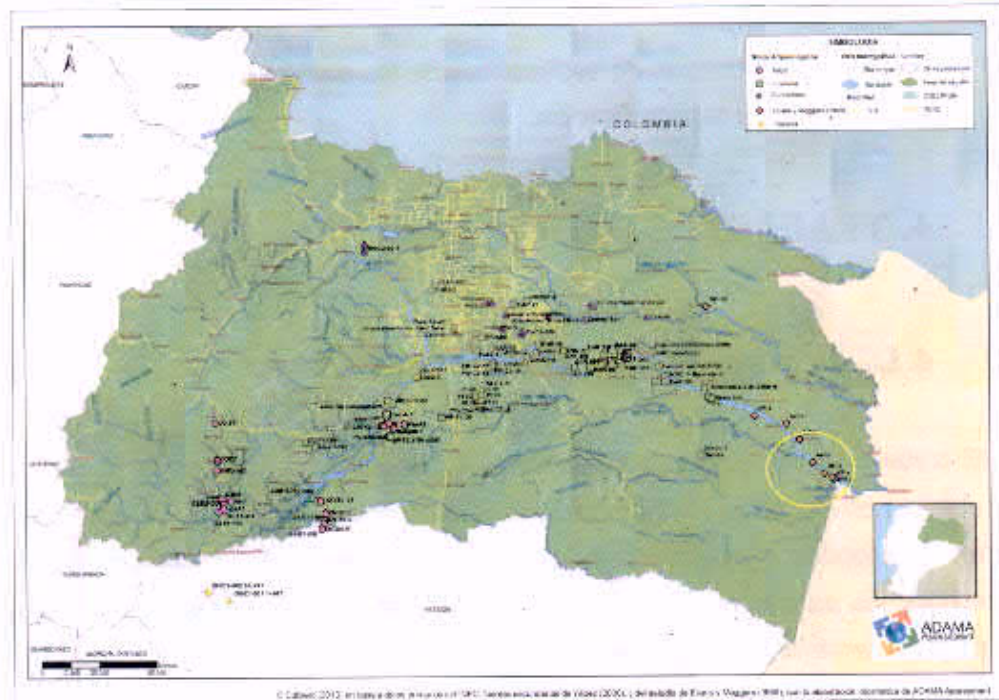


Fig. 2. Mapa tomado de Ferran Cabrero (2014: 103).

## 2. PREGUNTAS DE INVESTIGACIÓN

5

¿Cuáles son los factores de riesgo a los que están expuestos los sitios arqueológicos de Nuevo Rocafuerte y Pompeya?

¿Existen suelos de carácter antrópico en la Amazonía norte del Ecuador, específicamente en la provincia de Orellana?<sup>3</sup>

## 3. OBJETIVO GENERAL

Determinar los factores de riesgo a los que están expuestos los sitios ubicados en los alrededores de los sitios Bello Horizonte en Nuevo Rocafuerte y en la comuna Pompeya.

### 3.1. OBJETIVOS ESPECÍFICOS

- Georeferenciar los sitios en los alrededores de la comuna Pompeya y del sitio Bello Horizonte (Nuevo Rocafuerte).

<sup>3</sup> Pregunta de la investigación de Manuel Arroyo Kalin (2015).





En el sitio Bello Horizonte trazamos una unidad de 1m X 1m y realizamos una excavación estratigráfica. El detalle se desarrollará más adelante. El día 23 de abril se finalizó el trabajo de campo.

## 4.2. Reconocimiento arqueológico en Pompeya

Cada uno de los sitios visitados fue georeferenciado y además fueron fotografiadas las evidencias arqueológicas. Solo en el caso de los sitios inéditos se realizaron otras intervenciones como pruebas de pala con la finalidad de conocer la estratigrafía de los sitios y registrar hasta que profundidad aparece material cultural.

### 4.2.1. Sitios arqueológicos visitados en Pompeya

#### 4.2.1.1. Sitio Finca Lourdes Cerda

El sitio se encuentra ubicado en las coordenadas 318407 E / 9951852 N a una altura de 243 msnm. En este lugar actualmente hay un asentamiento moderno y se realizan actividades agrícolas (Ver Fig. 3). Además de acuerdo a los moradores, en el patio ubicado al frente de la casa se encontraron dos urnas funerarias que actualmente fueron entregadas al museo MACCO.

Durante nuestra visita pudimos registrar la presencia de cerámica en superficie y de acuerdo a las características diagnósticas se la puede asociar con la fase Napo establecida por Evans y Meggers (1968) (Ver Fig. 4).



Fig. 3. Finca Lourdes Cerda.

00000015

del





Fig. 6. Cerámica en superficie.



Fig. 7. Cerámica ubicada en el sitio Casa Playa Yaku.

Un borde encontrado en este sitio presenta incisiones en la parte superior (ver. Fig. 7).

#### 4.2.1.3. Sitio Casa Juan Grefa

El sitio se encuentra en las coordenadas 319533 E / 9954632 N, en las inmediaciones de un terreno en el que existen construcciones modernas y se realizan actividades agrícolas (Ver. Fig. 8). Además, se encuentran en superficie una gran cantidad de fragmentos de cerámica (Ver. Fig. 9 y 10).



Fig. 8. Sitio Casa Juan Grefa.





Fig. 12 Pozo de huaqueo




Fig. 13 Cerámica en superficie.

## 4.2.2. Sitios arqueológicos nuevos en Pompeya

### 4.2.2.1. Casa Fabián - Jaime Grefa

El sitio se encuentra en las propiedades de los Señores Fabián y Juan Grefa, las coordenadas son 319256 E / 9954826 N (Casa Fabián Grefa) (Ver Fig. 14); 319274 E / 9954795 N (Casa Jaime Grefa) a 248 msnm. En el lugar se registro cerámica sobre superficie (Ver Fig.15) e inclusive en el perfil de un orificio realizado por los propietarios para ubicar un poste (Ver Fig. 16).



Fig. 14. Sitio alterado por actividades antrópicas actuales.





Fig. 18 Cerámica en superficie.



Fig. 19 Cerámica en superficie debajo de casa desocupada.

En este sitio realizamos dos pruebas de pala (Ver. Fig. 20 y 21), las mismas que resultaron positivas. En la prueba de pala 2 se registro cerámica en cada uno de los depósitos, además de una concentración de barro cocido.




Fig. 20. Prueba de pala 1 en el sitio Mario río Chicta.

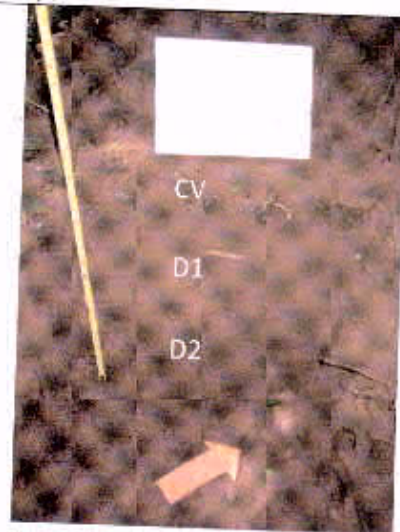


Fig. 21. Prueba de pala 2 en el sitio Mario río Chicta.

Las coordenadas de la prueba de pala uno son 317181 E / 9952104 N a 252 msnm. Se excavó hasta uso 48 cm b/s debido a que ya no apareció material cultural. La capa vegetal tiene un grosor de 8 cm y D1<sup>6</sup> tiene un grosor de 29 cm. El color munsell de D1 es: 10 YR 3/6 (dark yellowish brown).

Tomando en cuenta la morfología de la elevación se decidió realizar una prueba de pala en la parte central a unos 100 m de distancia de la PP1. Así, las coordenadas de la prueba de pala dos son 317103 E / 9952153 N a 250 msnm. La capa vegetal tuvo un

<sup>6</sup> Depósito UNO.





			de la Parroquia Limoncocha, donde actualmente hay un proyecto de alcantarillado y se están realizando grandes remociones de tierra.	
Sendero Caiman	<ul style="list-style-type: none"> <li>La vegetación es abundante.</li> </ul>		<ul style="list-style-type: none"> <li>Amenaza de sustracción de bienes.</li> <li>Durante la visita se registro un pozo de huaqueo.</li> </ul>	<ul style="list-style-type: none"> <li>El INPC no tenía registro de estas afectaciones.</li> </ul>
Casa Fabían Grefa / Jaime Grefa			<ul style="list-style-type: none"> <li>Amenaza de sustracción de bienes.</li> <li>Asentamiento moderno.</li> <li>Construcción es actuales.</li> <li>Está ubicado en la parte más poblada de la Parroquia Limoncocha, donde actualmente hay un proyecto de alcantarillado y se están realizando grandes remociones de tierra.</li> </ul>	
Finca Mario Río Chicta	<ul style="list-style-type: none"> <li>La vegetación es abundante.</li> </ul>		<ul style="list-style-type: none"> <li>Actividades agrícolas (cultivo de cacao).</li> </ul>	<ul style="list-style-type: none"> <li>Es un sitio arqueológico en el que se puede a futuro plantear una investigación.</li> </ul>



Fig. 32. Bello Horizonte. Vista general del sitio.




Fig.33. Unidad 1. Bello Horizonte.

Durante la excavación pudimos definir al menos 5 eventos de depositación de material arqueológico, debido a que en cada uno de nuestros niveles arbitrarios se encontraron evidencias de cultura material, siendo en el último depósito en el que disminuyó considerablemente la presencia de evidencias arqueológicas.

#### 4.4.2.2. Estratigrafía

En cuanto a la descripción de la estratigrafía tomamos en cuenta el perfil sur de la unidad. En el cual se pudo definir 5 eventos depositación de material cultural (Ver. Fig. 34 y 37).

B-10-0102





este depósito se registro abundante cerámica a partir del nivel arbitrario 6 que va desde 60 a 70 cm b/d. También se registraron restos de carbón y hueso. La cerámica continuó apareciendo de manera abundante hasta el nivel 9 (90 -100 cm b/d). A 100 cm b/d recogimos una muestra de carbón. Su estructura es débil y su textura es limo arcilloso.




Fig. 35. Esquina sur este de la unidad uno, Nivel 6 a 90 cm b/d.



Fig. 36. Detalle de abundante cerámica incrustada en el perfil sur. Nivel 6 a 90 cm b/d.

**D5:** deposito más claro que el que le precede, su grosor es de 23 cm y su color munsell es 10 YR 3/3 (dark brown). En los niveles arbitrarios a partir de 110 -120 cm b/d la cantidad de cerámica disminuyó considerablemente, hasta que ya no se presentaron evidencias y además porque el depósito se encontraba muy húmedo se optó por finalizar la excavación. Su estructura es débil y su textura es limo arcilloso, y mojado.




Fig. 37. Perfil Sur de la Unidad 1 del sitio Bello Horizonte.

01-3303



Tabla. 2.- Riesgos naturales y antrópicos a los que están expuestos los sitios visitados en Nuevo Rocafuerte.

SITIO	RIESGOS NATURALES	OBSERVACIONES	RIESGOS ANTRÓPICOS	OBSERVACIONES
Bello Horizonte	<ul style="list-style-type: none"> <li>Se encuentra en la orilla del río Napo. Le afectan las inundaciones cuando sube el nivel del río.</li> </ul>		<ul style="list-style-type: none"> <li>Amenaza de sustracción de bienes.</li> <li>Destrucción por maquinaria pesada.</li> <li>Actividades agrícolas y ganaderas en las zonas aledañas.</li> </ul>	<ul style="list-style-type: none"> <li>El INPC no tiene el registro de estas afectaciones.</li> </ul>
NR1	<ul style="list-style-type: none"> <li>Se encuentra en la orilla del río Napo. Le afectan las inundaciones cuando sube el nivel del río.</li> </ul>		<ul style="list-style-type: none"> <li>Amenaza de sustracción de bienes.</li> <li>El perfil está expuesto para que las personas tengan acceso al río para movilizarse en sus embarcaciones.</li> </ul>	<ul style="list-style-type: none"> <li>El INPC no tiene el registro de estas afectaciones.</li> </ul>
Río Braga 1	<ul style="list-style-type: none"> <li>Vegetación abundante.</li> </ul>		<ul style="list-style-type: none"> <li>Personas de la comunidad han alterado el sitio en la búsqueda de vasijas de cerámica.</li> <li>Amenaza de sustracción de bienes.</li> </ul>	<ul style="list-style-type: none"> <li>El INPC no tiene el registro de estas afectaciones.</li> </ul>





- No se pudo constatar que exista comercialización ilegal de bienes arqueológicos en los espacios visitados, más bien la sustracción de bienes está relacionada con hallazgos fortuitos de los pobladores, los mismos que los intercambian entre ellos o les entregan a los miembros de las misiones religiosas a cambio de objetos útiles para las actividades domésticas actuales.
- Los sitios nuevos registrados tienen un gran potencial para realizar investigación arqueológica.
- El sitio Bello Horizonte presenta evidencias de depósitos oscuros con acumulaciones de cerámica, materia orgánica y carbón. De acuerdo a Arroyo Kalin (2015) tiene las características de una terra preta.

## 6. AGRADECIMIENTOS

A Maria Fernanda Ugalde (PUCE), a Álvaro Gúndin (MACCO), a Fausto Sánchez, a Antonio Cerda (Museo CICAME), y Juan Carlos Andueza.

## 7. APÉNDICE



Fig. 40. Vasija corrugada en custodia de uno de los moradores de Limoncocha. De acuerdo al informante el objeto fue encontrado en la Comunidad San Antonio que pertenece al cantón Joya de los Sachas.





## 8.2. Anexo 2.- Lista maestra de procedencias.

PROCEDENCIA	MATERIAL	SITIO	NIVEL	# DE FUNDA
1	CERÁMICA	MARIO RIO CHICTA	RECOLECCIÓN SUPERFICIAL	FUNDA 1
2	CERÁMICA	MARIO RIO CHICTA	PP1 RECOLECCIÓN SUPERFICIAL	FUNDA 1
3	CERÁMICA	MARIO RIO CHICTA	PP1 D1	FUNDA 1
4	CERÁMICA	MARIO RIO CHICTA	PP2 CV	FUNDA 1
5	CERÁMICA	MARIO RIO CHICTA	PP2 D1	FUNDA 1
5	BARRO COCIDO	MARIO RIO CHICTA	PP2 D1	FUNDA 2
6	CERÁMICA	MARIO RIO CHICTA	PP2 D2	FUNDA 1
7	CERÁMICA	LOURDES CERDA	RECOLECCIÓN SUPERFICIAL	FUNDA 1
8	CERÁMICA	SITIO NR1	RECOLECCIÓN SUPERFICIAL	FUNDA 1
9	CERÁMICA	SITIO NR1	LIMPIEZA DE PERFIL	FUNDA 1
10	CERÁMICA	BELLO HORIZONTE	RECOLECCIÓN SUPERFICIAL	FUNDA 1
11	CERÁMICA	BELLO HORIZONTE	0 - 20 cm B/D	FUNDA 1
12	CERÁMICA	BELLO HORIZONTE	20 - 30 cm B/D	FUNDA 1
12	LÍTICA	BELLO HORIZONTE	20 - 30 cm B/D	FUNDA 2
13	CERÁMICA	BELLO HORIZONTE	30 - 40 cm B/D	FUNDA 1
14	CERÁMICA	BELLO HORIZONTE	40 - 50 cm B/D	FUNDA 1
14	CARBÓN	BELLO HORIZONTE	40 - 50 cm B/D	FUNDA 2
15	CERÁMICA	BELLO HORIZONTE	50 - 60 cm B/D	FUNDA 1
16	CERÁMICA	BELLO HORIZONTE	60 - 70 cm B/D	FUNDA 1
16	CARBÓN	BELLO HORIZONTE	60 - 70 cm B/D	FUNDA 2
16	HUESO	BELLO HORIZONTE	60 - 70 cm B/D	FUNDA 3
17	CERÁMICA	BELLO HORIZONTE	70 - 80 cm B/D	FUNDA 1
18	CERÁMICA	BELLO HORIZONTE	80 - 90 cm B/D	FUNDA 1
18	CERÁMICA	BELLO HORIZONTE	80 - 90 cm B/D	FUNDA 2
18	BARRO COCIDO	BELLO HORIZONTE	80 - 90 cm B/D	FUNDA 3
19	CERÁMICA	BELLO HORIZONTE	90 - 100 cm B/D	FUNDA 1
19	CARBÓN	BELLO HORIZONTE	90 - 100 cm B/D	FUNDA 2
20	CERÁMICA	BELLO HORIZONTE	100 - 110 cm B/D	FUNDA 1
21	CERÁMICA	BELLO HORIZONTE	110 - 120 cm B/D	FUNDA 1
22	CERÁMICA	BELLO HORIZONTE	120 - 130 cm B/D	FUNDA 1
23	CERÁMICA	BELLO HORIZONTE	LIMPIEZA DE PERFIL FINAL	FUNDA 1
24	CERÁMICA	RÍO BRAGA 1	RECOLECCIÓN SUPERFICIAL	FUNDA 1
24	CERÁMICA	RÍO BRAGA 1	RECOLECCIÓN SUPERFICIAL	FUNDA 2
25	SEDIMENTO	BELLO HORIZONTE	25 - 33 cm B/S PERFIL SUR	FUNDA 1
26	SEDIMENTO	BELLO HORIZONTE	52 - 60 cm B/S PERFIL SUR	FUNDA 1
27	SEDIMENTO	BELLO HORIZONTE	84 - 91 cm B/S PERFIL SUR	FUNDA 1







**HOSTAL SANTA MARIA**  
 HABITACIONES CON AIRE ACONDICIONADO, TV CABLE, BAÑO PRIVADO, WI-FI  
 ATENCIÓN LAS 24 HORAS

Sr. Andres Fosquera  
 Dirección: Quito  
 El Coca: Rocafuerte 04-10 y Quito Telfs.: (06) 2880-287 - 0981790596  
 RUC: 1714350764  
 Telf.: 0987439863

R.U.C. 1000101236001  
**FACTURA 006 - 001**  
 N° 000004383  
 AUT. S.R.I.: 1117317837

CHILIQUINGA TOAPANTA JULIO TARQUINO  
 Fecha: 03/06/2016

CANT.	DESCRIPCION	V. UNITARIO	V. TOTAL
	hospedaje del 20 y 21 de Abril 2016	26.79	53.58
	incluidas alimentación desde el 18 hasta el 22 de Abril 2016	23.21	116.07
SUBTOTAL			169.65
IVA 0%			
IVA 12%			20.35
TOTAL \$			190.00

"DOCUMENTO CATEGORIZADO: NO"  
  
 Firma Emisor

.....  
 Cliente



