

COMPROBANTE UNICO DE REGISTRO

| | | | | | |
|--|---|-----------------------|---------------------------|-----------------------------|---------------|
| Institución: | 141 INSTITUTO NACIONAL DE PATRIMONIO CULTURAL | Reporte: | rptComprobanteGastos.rdlc | | |
| U. Ejecutora: | 0000 | Fecha Elaboración: | | No. CUR: | No. Original: |
| Unid. Desc: | 0000 | 016 | 010 | 2018 | 3133 3132 |
| Tipo Documento Respaldo: | | Clase Documento: | | No. Expediente: | |
| COMPROBANTES ADMINISTRATIVOS DE GASTOS | | LIQUIDACION DE GASTOS | | INPC-AF-R4-2018-0147-M 1203 | |

| | | | | | |
|--------------------|------------|----------------------------------|--------------|-----|---------|
| Clase de Registro: | DEVENGADO | Clase de Gasto: | OTROS GASTOS | RPA | RTO DEV |
| Banco: | | Cuenta Monetaria: | | | |
| Comprobante: | GASTOS | Numero Operación: | | | 0 |
| Beneficiario: | 1709563157 | GARCIA CAMPOVERDE JUAN ALEJANDRO | | | |

AFECTACION PRESUPUESTARIA

| PG | SP | PY | ACT | ITEM | UBG | FTE | ORG | N. Prest | DESCRIPCION | MONTO |
|---|----|-----|-----|--------|------|-----|------|----------|---------------------|--------------|
| 01 | 00 | 000 | 001 | 530301 | 1301 | 001 | 0000 | 0000 | Pasajes al Interior | 13.00 |
| TOTAL PRESUPUESTARIO | | | | | | | | | | 13.00 |
| IVA | | | | | | | | | | 0.00 |
| SUB - TOTAL | | | | | | | | | | 13.00 |
| RETENCIONES IVA | | | | | | | | | | 0.00 |
| TOTAL DEDUCCIONES PRESUPUESTARIO | | | | | | | | | | 0.00 |
| TOTAL A PAGAR | | | | | | | | | | 13.00 |

SON: TRECE DOLARES

DESCRIPCION: MANABI-GRUPO 530000- GARCIA CAMPOVERDE JUAN ALEJANDRO- CANCELACION DE MOVILIZACION POR COMISION A LA CIUDAD DE QUITO DESDE EL 11 AL 14 DE SEPTIEMBRE CON LA FINALIDAD DE REALIZAR LEVANTAMIENTO TOPOGRAFICO GEOREFERENCIADO DEL INMUEBLE. AUT. SEGUN SUMILLA INSERTA EN MEMORANDO N° INPC-PM-R4-2018-M

| DATOS APROBACIÓN | | |
|---|--|--|
| ESTADO | REGISTRADO: | APROBADO: |
| APROBADO FECHA: 16/10/2018 |  Funcionario Responsable |  Director Financiero |

COMPROBANTE UNICO DE REGISTRO

| | | | | | | |
|--|---|----------------------------------|---------------------------|------------------------|----------------|-----|
| Institucion: | 141 INSTITUTO NACIONAL DE PATRIMONIO CULTURAL | Reporte | rptComprobanteGastos.rdlc | | | |
| U. Ejecutora: | 0000 | Fecha Elaboración | | No. CUR | No. Original | |
| Unid. Desc: | 0000 | 016 | 010 | 2018 | 3133 3132 | |
| Tipo Documento Respaldo: | | Clase Documento | | No. | No. Expediente | |
| COMPROBANTES ADMINISTRATIVOS DE GASTOS | | LIQUIDACION DE GASTOS | | INPC-AF-R4-2018-0147-M | 1203 | |
| Clase de Registro: | DEVENGADO | Clase de Gasto: | OTROS GASTOS | RPA | RTO | DEV |
| Banco: | | Cuenta Monetaria: | | | | |
| Comprobante: | GASTOS | Numero Operación: | | | 0 | |
| Beneficiario: | 1709563157 | GARCÍA CAMPOVERDE JUAN ALEJANDRO | | | | |

DEDUCCIONES

| DATOS APROBACIÓN | | |
|---|--|---|
| ESTADO | REGISTRADO: | APROBADO: |
| <p>APROBADO</p> <p>FECHA: 16/10/2018</p> |  Funcionario Responsable |  Director Financiero |

COMPROBANTE UNICO DE REGISTRO

| | | | | | |
|--|---|----------------------------------|---------------------------|-----------------------------|--------------|
| Institución: | 141 INSTITUTO NACIONAL DE PATRIMONIO CULTURAL | Reporte: | rptComprobanteGastos.rdlc | | |
| U. Ejecutora: | 0000 | Fecha Elaboración: | | No. CUR | No. Original |
| Unid. Desc: | 0000 | 016 | 010 | 2018 | 3132 3132 |
| Tipo Documento Respaldo: | | Clase Documento: | | No. Expediente | |
| COMPROBANTES ADMINISTRATIVOS DE GASTOS | | LIQUIDACION DE GASTOS | | INPC-AF-R4-2018-0147-M 1203 | |
| Clase de Registro: | COMPROMETIDO | Clase de Gasto: | OTROS GASTOS | RPA RTO DEV | |
| Banco: | | Cuenta Monetaria: | | | |
| Comprobante: | GASTOS | Numero Operación: | | 0 | |
| Beneficiario: | 1709563157 | GARCIA CAMPOVERDE JUAN ALEJANDRO | | | |

AFECTACION PRESUPUESTARIA

| PG | SP | PY | ACT | ITEM | UBG | FTE | ORG | N. Prest | DESCRIPCION | MONTO |
|---|----|-----|-----|--------|------|-----|------|----------|---------------------|--------------|
| 01 | 00 | 000 | 001 | 530301 | 1301 | 001 | 0000 | 0000 | Pasajes al Interior | 13.00 |
| TOTAL PRESUPUESTARIO | | | | | | | | | | 13.00 |
| IVA | | | | | | | | | | 0.00 |
| SUB - TOTAL | | | | | | | | | | 13.00 |
| RETENCIONES IVA | | | | | | | | | | 0.00 |
| TOTAL DEDUCCIONES PRESUPUESTARIO | | | | | | | | | | 0.00 |
| TOTAL A PAGAR | | | | | | | | | | 13.00 |

SON: TRECE DOLARES

DESCRIPCION: MANABI-GRUPO 530000- GARCIA CAMPOVERDE JUAN ALEJANDRO- CANCELACION DE MOVILIZACION POR COMISION A LA CIUDAD DE QUITO DESDE EL 11 AL 14 DE SEPTIEMBRE CON LA FINALIDAD DE REALIZAR LEVANTAMIENTO TOPOGRAFICO GEOREFERENCIADO DEL INMUEBLE, AUT. SEGUN SUMILLA INSERTA EN MEMORANDO N° INPC-PM-R4-2018-M

| DATOS APROBACIÓN | | |
|---|--|--|
| ESTADO | REGISTRADO: | APROBADO: |
| APROBADO FECHA: 16/10/2018 |  <hr style="width: 80%; margin: 0 auto;"/> Funcionario Responsable |  <hr style="width: 80%; margin: 0 auto;"/> Director Financiero |

COMPROBANTE UNICO DE REGISTRO

| | | | | | |
|--|---|-----------------------|---------------------------|------------------------|----------------|
| Institucion: | 141 INSTITUTO NACIONAL DE PATRIMONIO CULTURAL | Reporte | rptComprobanteGastos.rdlc | | |
| U. Ejecutora: | 0000 | Fecha Elaboración: | | No. CUR | No. Original |
| Unid. Desc: | 0000 | 016 | 010 | 2018 | 3132 |
| Tipo Documento Respaldo: | | Clase Documento | | No. | No. Expediente |
| COMPROBANTES ADMINISTRATIVOS DE GASTOS | | LIQUIDACION DE GASTOS | | INPC-AF-R4-2018-0147-M | 1203 |

| | | | | | | |
|--------------------|--------------|----------------------------------|--------------|-----|-----|-----|
| Clase de Registro: | COMPROMETIDO | Clase de Gasto: | OTROS GASTOS | RPA | RTO | DEV |
| Banco: | | Cuenta Monetaria: | | | | |
| Comprobante: | GASTOS | Numero Operación | | | | 0 |
| Beneficiario: | 1709563157 | GARCIA CAMPOVERDE JUAN ALEJANDRO | | | | |

DEDUCCIONES

| DATOS APROBACIÓN | | |
|---|--|--|
| ESTADO | REGISTRADO: | APROBADO: |
| APROBADO FECHA: 16/10/2018 |  <hr/> Funcionario Responsable |  <hr/> Director Financiero |

CERTIFICACION PRESUPUESTARIA

| | | | | | |
|------------------|---|-------------------|----------------------|----|----|
| Institucion: | INSTITUTO NACIONAL DE PATRIMONIO CULTURAL | NO. CERTIFICACION | FECHA DE ELABORACION | | |
| Unid. Ejecutora: | | 469 | 08 | 06 | 18 |
| Unid. Desc: | | | | | |

| | |
|--|--------------------------------|
| TIPO DE DOCUMENTO RESPALDO | CLASE DE DOCUMENTO RESPALDO |
| COMPROBANTES ADMINISTRATIVOS DE GASTOS | COMPROMISO NORMAL OTROS GASTOS |

CLASE DE REGISTRO: CLASE DE GASTO:

CERTIFICACION PRESUPUESTARIA

| PG | SP | PY | ACT | ITEM | UBG | FTE | ORG | N. Prest | DESCRIPCION | MONTO |
|-----------------------------|----|-----|-----|--------|------|-----|------|----------|---------------------|----------------|
| 01 | 00 | 000 | 001 | 530301 | 1301 | 001 | 0000 | 0000 | Pasajes al interior | \$50,00 |
| TOTAL PRESUPUESTARIO | | | | | | | | | | \$50,00 |
| TOTAL | | | | | | | | | | |

SON: CINCUENTA DOLARES

DESCRIPCION:

MANABI-GRUPO 530000-DISPONIBILIDAD PRESUPUESTARIA PARA REEMBOLSO DE PASAJES DE LOS SERVIDORES DE LA DTZ4 DEL INPC; SEGUN SUMILLA INSERTA EN MEMORANDO N° INPC-AF-R4-2018-0147-M

DATOS APROBACION

| | | |
|----------------------|---|---------------------|
| ESTADO | REGISTRADO: | APROBADO: |
| APROBADO |  | |
| FECHA: 08/06/2018 | Funcionario Responsable | Director Financiero |



AUTORIZADO

Memorando Nro. INPC-PM-R4-2018-0224-M

Portoviejo, 15 de octubre de 2018

PARA: Sr. Arq. Miguel Esteban Delgado de la Cuadra
Director Técnico Zonal 4.

ASUNTO: COMISIÓN SERVIDOR JUAN GARCÍA CAMPOVERDE

De mi consideración:

Mediante la presente informo a usted señor Director que realice la entrega respectiva del informe de comisión que se efectuó del 11 al 14 de Septiembre del presente año en Quito, el cual se trataba del levantamiento topográfico georeferenciado del inmueble de la casa de Guápulo destinado para reserva arqueológica, cabe mencionar que la fecha que entregué el mencionado informe se debe a que tuve una fractura del húmero del brazo derecho y fui intervenido quirúrgicamente el mismo que esta debidamente documentado en Talento Humano.

Por lo cual solicito a usted muy comedidamente autorice a quien corresponda el pago de los viáticos generados de esta comisión

Con sentimientos de distinguida consideración.

Atentamente,



Tal como Alejandro Garcia Campoverde
ESPECIALISTA EN TOPOGRAFÍA Y DELIMITACIÓN DE BIENES PATRIMONIALES

Referencias:
- INPC-DTZA-2018-0642-M



Hoja de Ruta

Fecha y hora generación: 2018-10-15 16:18:44 (GMT-5)

Generado por: Jessica Lourdes Arreaga Guerrero

| Información del Documento | | | |
|---------------------------|--|---------------------|---|
| No. Documento: | INPC-PM-R4-2018-0224-M | Doc. Referencia: | INPC-DTZ4-2018-0642-M |
| De: | Inlg. Juan Alejandro García Campoverde, Especialista en Topografía y Delimitación de Bienes Patrimoniales, Instituto Nacional de Patrimonio Cultural | Para: | Sr. Arq. Miguel Esteban Delgado de la Cofradía, Director Técnico Zonal 4, Instituto Nacional de Patrimonio Cultural |
| Asunto: | COMISIÓN SERVIDOR JUAN GARCIA CAMPOVERDE | Descripción Anexos: | - |
| Fecha Documento: | 2018-10-15 (GMT-5) | Fecha Registro: | 2018-10-15 (GMT-5) |

| Ruta del documento | | | | | | |
|---|--|-----------------------------|----------------------------|--|----------|-----------------|
| Área | De | Fecha/Hora | Acción | Para | No. Días | Comentario |
| 0400 Dirección Técnica Zonal 4 Sede Pecuaria - MANABÍ | Miguel Esteban Delgado de la Cofradía (INPC) | 2018-10-15 16:03:36 (GMT-5) | Reasignar | Jessica Lourdes Arreaga Guerrero (INPC) | 0 | Jessica Lourdes |
| 0414 Patrimonio Material - Bagacal 4 | Juan Alejandro García Campoverde (INPC) | 2018-10-12 10:30:53 (GMT-5) | Envío Manual del Documento | | 0 | |
| 0414 Patrimonio Material - Bagacal 4 | Juan Alejandro García Campoverde (INPC) | 2018-10-12 10:33:54 (GMT-5) | Registro | Miguel Esteban Delgado de la Cofradía (INPC) | 0 | |



Memorando Nro. INPC-DTZ4-2018-0642-M

Portoviejo, 07 de septiembre de 2018

PARA: Srta. Mgs. Maria Fernanda Carrión Rodríguez
Directora de Conservación y Salvaguardia de Bienes Patrimoniales y Culturales

Arq. Diego Andrés Gordillo Chinchin
Arquitecto I.

ASUNTO: COMISIÓN SERVIDOR JUAN GARCÍA CAMPOVERDE

De mi consideración

Para atender requerimiento, referente a que el Tnlgo. Juan García Campoverde, Especialista en Topografía y Delimitación de Bienes Patrimoniales, realice la toma de datos de campo del levantamiento topográfico georeferenciado del inmueble de la casa de Guapúlo ubicado en Quito, desde el 11 hasta el 14 de septiembre del 2018, se autoriza la comisión y cancelación de viáticos del mencionado servidor.

Con sentimientos de distinguida consideración.

Atentamente,

Documento firmado electrónicamente

Arq. Miguel Esteban Delgado de la Cuadra
DIRECTOR TÉCNICO ZONAL 4.

Copia:

Tnlgo. Juan Alejandro García Campoverde
Especialista en Topografía y Delimitación de Bienes Patrimoniales

Sra. Ing. Maria Fernanda Salcedo Alvarado
Analista de Recursos Humanos

Sra. Econ. Jessica Lourdes Arteaga Guerrero
Analista de Contabilidad Regional 4

me



MIGUEL ESTEBAN
 DELGADO DE LA
 CUADRA



SOLICITUD DE AUTORIZACIÓN PARA CUMPLIMIENTO DE SERVICIOS INSTITUCIONALES

| | | | |
|--|-------------------------------------|--|--|
| Nº SOLICITUD DE AUTORIZACIÓN PARA CUMPLIMIENTO DE SERVICIOS INSTITUCIONALES 03-JAGC-INPC R4-2018 | | FECHA DE SOLICITUD (dd-mm-aaaa) 10-Mayo-2018 | |
| VIAJOS | <input checked="" type="checkbox"/> | MONIZACIONES | |
| SUBSISTENCIAS | <input checked="" type="checkbox"/> | ALIMENTACIÓN | |

DATOS GENERALES

| | | | |
|---|--------------------|--|---------------------|
| APELLIDOS - NOMBRES DE LA O EL SERVIDOR: JUAN GARCIA CAMPOVERDE | | PUESTO QUE OCUPA: SERVIDOR PUBLICO 1, ESPECIALISTA EN TOPOGRAFIA Y DELIMITACION DE BIENES PATRIM. | |
| CIUDAD - PROVINCIA DEL SERVICIO INSTITUCIONAL: QUITO - PROVINCIA DE PICHINCHA | | NOMBRE DE LA UNIDAD A LA QUE PERTENECE LA O EL SERVIDOR: DIRECCION DE CONSERVACION - INPC R4 | |
| FECHA SALIDA (dd-mm-aaaa) | HORA SALIDA (h:mm) | FECHA LLEGADA (dd-mm-aaaa) | HORA LLEGADA (h:mm) |
| 10-09-2018 | 14H00 | 10-09-2018 | 22H00 |

SERVIDORES QUE INTEGRAN LOS SERVICIOS INSTITUCIONALES: **Juan Garcia funcionario de INPC-R4/ Arq. Diego Gordillo funcionario INPC matriz**

DESCRIPCIÓN DE LAS ACTIVIDADES A EJECUTARSE: **Toma de datos de campo para el Levantamiento topográfico geo referenciado en sistema TMO de la casa de Guapulo, en atención a memorando N°INPC-DCSBP-2018-1258-M.**

TRANSPORTE



| TIPO DE TRANSPORTE (Aéreo, terrestre, marítimo, otros) | NOMBRE DE TRANSPORTE | ROTA | SALIDA | | LLEGADA | |
|---|----------------------|-------------------|---------------------|---------------|---------------------|---------------|
| | | | FECHA dd-mm-aaaa | HORA hh:mm | FECHA dd-mm-aaaa | HORA hh:mm |
| TERRESTRE | PARTICULAR | PORTOVIEJO- QUITO | 10-09-2018 | 14H00 | 10-09-2018 | 22:00H |
| TERRESTRE | PARTICULAR | QUITO-PORTOVIEJO | 14-09-2018 | 14H00 | 14-09-2018 | 22H00 |


INVERSIÓN: FAVOR CARGAR EGRESO A: GASTO CORRIENTE

| | | |
|-----------------|-------------------------------------|--|
| PROGRAMA: | PROYECTO: | ACTIVIDAD - TAREA: |
| | | |
| GASTO CORRIENTE | <input checked="" type="checkbox"/> | DIRECTOR(A) SU DELEGADO(A) DE PLANIFICACIÓN: |

DATOS PARA TRANSFERENCIA

| | | |
|------------------------------------|--------------------------------|-------------------------------------|
| NOMBRE DEL BANCO: PICHINCHA | TIPO DE CUENTA: AHORROS | No. DE CUENTA: 8307170300 |
|------------------------------------|--------------------------------|-------------------------------------|

| | |
|---|--|
| FIRMA DE LA O EL SERVIDOR SOLICITANTE  Top. Juan Garcia SERVIDOR PUBLICO 1 INPC- R4 | FIRMA DE LA O EL RESPONSABLE DE LA UNIDAD SOLICITANTE  Arq. Jorge Fernandez ANAUSTA DE PATRIMONIO MATERIAL REGIONAL INPC-R4 |
|---|--|

| | |
|---|--|
| FIRMA DE LA AUTORIDAD NOMINADORA O SU DELEGADO  Arq. Miguel Esteban Delgado DIRECTOR REGIONAL INPC-R4 | NOTA: Esta solicitud deberá ser presentada para su Autorización, con por lo menos 72 horas de anticipación al cumplimiento de los servicios institucionales, salvo el caso de que por necesidades institucionales la Autoridad Nominadora autorice. • De no existir disponibilidad presupuestaria, tanto la solicitud como la autorización quedaran insatisfechas. • El Informe de Servicio Institucional, deberá presentarse dentro del periodo de 4 días de cumplido el servicio institucional. Esta unidad concede servicios institucionales durante los días de descanso obligatorio, con excepción de las Máximas Autoridades o de casos excepcionales debidamente justificados por la Máxima Autoridad o su Delegado. |
|---|--|

| |
|---|
| AUTORIZACIÓN DE DESCUENTO  FIRMA DEL SOLICITANTE C.I: 709563157 |
|---|

INFORME DE SERVICIOS INSTITUCIONALES

Nº. SOLICITUD DE AUTORIZACIÓN
03-JAGC-INPC R4-2018

FECHA DE INFORME (dd-mmm-aaaa)
10-Octubre-2018

DATOS GENERALES

APELLIDOS - NOMBRES DE LA O EL SERVIDOR
GARCIA CAMPOVERDE JUAN ALEJANDRO

PUESTO QUE OCUPA: SERVIDOR PUBLICO 1
Especialista en Topografía y Delimitación en bienes patrimoniales

CIUDAD - PROVINCIA DEL SERVICIO INSTITUCIONAL
QUITO - PROVINCIA DE PICHINCHA

NOMBRE DE LA UNIDAD A LA QUE PERTENECE LA O EL SERVIDOR
DIRECCIÓN DE CONSERVACIÓN INPC-R4

SERVIDORES QUE INTEGRAN LOS SERVICIOS INSTITUCIONALES:

Juan García funcionario de INPC-R4/ Arq. Diego Gordillo funcionario INPC matriz

INFORME DE ACTIVIDADES Y PRODUCTOS ALCANZADOS

INFORME DE COMISIÓN EN EL INPC- MATRIZ

ACTIVIDADES:

Lunes 10/09/2018

- Viaje de Portoviejo- Quito, salida 14H00 se llega a las 220H.

Martes 11/09/2018

- Reunión de trabajo con el Arq. Diego Gordillo funcionario de la Dirección de Conservación y posteriormente reconocimiento de la casa de Guápulo.
- Colocación de bases de la poligonal y toma de datos con equipo diferencial GPS Trimble R6 para el levantamiento topográfico georeferenciado de inmueble con coordenadas en el sistema TMQ.



Casa de Guapulo para la reserva
arqueológica

Miércoles 12/09/2018

- Continuación con la toma de datos del levantamiento planimétrico y altimétrico del predio; se tomó alturas de cumbres, varios niveles de las diferentes plantas de la edificación destinado para la reserva arqueológica con equipo de Estación Total, de acuerdo con parámetros cartográficos definidos por el Distrito Metropolitano de Quito.



Jueves 13/09/2018.

- Se terminó con la toma de datos de campo , cierre de poligonal y datos altimétricos de cumbres, linderos del predio con la Estación Total y con el GPS diferencial de precisión se realizó un levantamiento estático para la georeferenciación en sistema WGS 84 TMQ.



Viernes 14/09/2018.

- Procesamiento de datos tomados en campo; revisión de planos existentes del predio (archivos digitales y físicos), obtención de los datos desde los equipos topográfico.
- Viaje de regreso Quito- a Portoviejo.
Estas actividades se realizaron conjuntamente con la participación del compañero Arq. Diego Gordillo (funcionario INPC- Matriz).

PRODUCTOS A ENTREGAR

Se han obtenido datos de campo para realizar el plano topográfico georeferenciado del inmueble de la casa de Guápulo con las especificaciones técnicas del Distrito Metropolitano de Quito; se procederá al dibujo y elaboración de los respectivos planos del inmueble; y posteriormente se los enviará al INPC - matriz, Dirección de Conservación para los correspondientes trámites.

Nota: Se adjunta los archivos de los datos de campo, y el plano elaborado.

DETALLE DE GASTOS REALIZADOS

| Nº | CLASE DE GASTO | FACTURA N°/NOTA DE VENTA | VALOR |
|-------|---|--------------------------|--------|
| 1 | Alimentación (Restaurante barilolto) | 001-001-0000402 | 6,75 |
| 2 | Alimentación (SHEMLON SA) | M029F000139875 | 4,76 |
| 3 | Alimentación (Restaurante BLANQUITA) | 001-002-000000635 | 5.00 |
| 4 | Alimentación ROMERO OÑATE MARTHA OLIVA) | S001-001-0000176 | 6.50 |
| 5 | Alimentación (Restaurante barilolto) | 001-001-000000408 | 6.72 |
| 6 | Alimentación ((Restaurante barilolto) | 001-001-000000404 | 6.72 |
| 7 | Hospedaje(COMPLEJO AGUA AZUL) | 001-001-0002563 | 45 |
| 8 | Transporte COACTUR (Portoviejo-Quito) | 026-021-000015074 | 10 |
| 9 | Transporte REALES TAMARINDOS | 000012421 | 13 |
| TOTAL | | | 104,45 |

TOTAL: ciento CUATRO con 45/100 Dólares de los Estados Unidos de América.

| FECHA | SALIDA | LLEGADA | NOTA |
|---------------|------------|------------|--|
| dd-mmm-aaa | 10-09-2018 | 14-09-2018 | Estos datos se refieren al tiempo efectivamente utilizado en el cumplimiento de tareas oficiales o servicios institucionales desde la salida hasta la llegada al lugar de residencia o trabajo habitual o de cumplimiento de las mismas según sea el caso. |
| HORA hh:mm | 14:00h | 22:00h | |

TRANSPORTE

| (Aereo, terrestre, marítimo, otros) | TRANSPORTE | | dd-mm-aaaa | hh:mm | dd-mm-aaaa | hh:mm |
|-------------------------------------|------------|------------------|------------|-------|------------|---------|
| TERRESTRE | PARTICULAR | PORTOVIEJO-QUITO | 10-09-2018 | 14H00 | 10-09-2018 | 22:00:H |
| TERRESTRE | PARTICULAR | QUITO-PORTOVIEJO | 14-09-2018 | 14H00 | 14-09-2018 | 22H00 |

NOTA: En caso de haber utilizado transporte público, se deberá adjuntar obligatoriamente los pases a bordo o boletos.

OBSERVACIONES

FIRMA DE LA O EL SERVIDOR COMISIONADO



Nombre: TOP. *[Fingerprint]* Arcía C.
SERVIDOR PÚBLICO 1

NOTA

El presente informe deberá presentarse dentro del término de 4 días del cumplimiento de servicios institucionales, caso contrario la liquidación se demorará e incluso de no presentarlo tendrá que restituir los valores percibidos. Cuando el cumplimiento de servicios institucionales sea superior al número de días autorizados, se deberá adjuntar la autorización por escrito de la Máxima Autoridad o su Delegado.

FIRMAS DE APROBACIÓN

FIRMA DE LA O EL RESPONSABLE DE LA UNIDAD DEL SERVIDOR COMISIONADO

NOMBRE: Ar. Miguel Esteban Delgado
DIRECTOR REGIONAL INPC-R4

JEFE INMEDIATO O EL RESPONSABLE DE LA UNIDAD

NOMBRE: Arq. Katherine Frias Paredes
ANALISTA DE PATRIMONIO MATERIAL REGIONAL INPC-R4

DATOS LEVANTAMIENTO TOPOGRAFICO CASA DE GUAPULO

| | | | | | | | | | |
|-----|------------|------------|----------|---------|-----|------------|------------|----------|-----------|
| 4 | 9977460,25 | 780593,099 | 2806,162 | BASE 1 | 51 | 9977570,22 | 780615,12 | 2813,565 | NIVEL16 |
| 5 | 9977560,54 | 780600,495 | 2812,433 | ACERA | 52 | 9977571,63 | 780621,193 | 2813,579 | NIVEL17 |
| 6 | 9977562,52 | 780594,519 | 2812,554 | ACERA | 53 | 9977568,44 | 780615,442 | 2813,581 | ESQ |
| 7 | 9977570,37 | 780592,966 | 2813,373 | ACERA | 54 | 9977567,63 | 780610,03 | 2813,653 | NIVEL 18 |
| 8 | 9977586,58 | 780593,821 | 2814,924 | ACERA | 55 | 9977567,48 | 780610,054 | 2813,445 | NIVEL 19 |
| 9 | 9977586,69 | 780595,814 | 2814,9 | ACERA | 56 | 9977564,03 | 780607,224 | 2813,424 | NIVEL 20 |
| 10 | 9977586,57 | 780601,861 | 2814,952 | ACERA | 57 | 9977565,17 | 780614,53 | 2813,558 | NIVEL 21 |
| 11 | 9977587,73 | 780601,938 | 2815,062 | ACERA | 58 | 9977577,69 | 780621,594 | 2813,585 | NIVEL 22 |
| 12 | 9977587,5 | 780603,9 | 2815,07 | ACERA | 59 | 9977575,36 | 780620,826 | 2819,559 | BASE 5 |
| 13 | 9977584,35 | 780603,763 | 2814,711 | ACERA | 60 | 9977576,49 | 780616,876 | 2819,53 | BASE 7 |
| 14 | 9977584,6 | 780602,922 | 2814,778 | ACERA | 61 | 9977578,2 | 780621,812 | 2819,581 | LIN TERRA |
| 15 | 9977579,33 | 780603,499 | 2814,158 | ESQ | 62 | 9977577,84 | 780627,326 | 2813,307 | LIN TERRA |
| 17 | 9977577,15 | 780595,221 | 2814 | BASE 2 | 63 | 9977563,64 | 780626,296 | 2818,762 | LIN TERRA |
| 18 | 9977579,01 | 780603,456 | 2814,254 | LIN | 64 | 9977575,35 | 780620,866 | 2819,537 | BASE 5 |
| 19 | 9977579,45 | 780601,464 | 2814,092 | LIN | 65 | 9977578,55 | 780606,511 | 2821,366 | CUMBRERO |
| 20 | 9977579,46 | 780601,098 | 2814,083 | LIN | 66 | 9977563,65 | 780605,678 | 2821,256 | CUMBRERO |
| 21 | 9977579,94 | 780601,497 | 2814,139 | LIN | 67 | 9977563,65 | 780611,628 | 2821,162 | CUMBRERO |
| 22 | 9977577,61 | 780598,35 | 2813,989 | LIN | 68 | 9977568,71 | 780613,696 | 2819,561 | CUMBRERO |
| 23 | 9977577,93 | 780598,389 | 2814,019 | LIN | 69 | 9977568,74 | 780609,439 | 2819,484 | CUMBRERO |
| 24 | 9977577,43 | 780601,415 | 2814,035 | ACERA | 70 | 9977571,96 | 780609,568 | 2819,446 | CUMBRERO |
| 25 | 9977567,47 | 780600,871 | 2813,079 | ACERA | 71 | 9977578,46 | 780616,142 | 2821,341 | LIN |
| 26 | 9977567,17 | 780600,895 | 2812,918 | ACERA | 72 | 9977578,16 | 780616,04 | 2821,319 | CUN |
| 27 | 9977563,52 | 780600,628 | 2812,578 | ACERA | 73 | 9977567,34 | 780606,66 | 2821,997 | CUN |
| 28 | 9977563,64 | 780602,69 | 2812,889 | LIND | 74 | 9977568,16 | 780606,733 | 2822,011 | CUN |
| 29 | 9977564,56 | 780597,701 | 2812,736 | EJE | 75 | 9977568,27 | 780606,001 | 2822,038 | CUN |
| 30 | 9977566,7 | 780602,835 | 2813,089 | FACHADA | 76 | 9977564,46 | 780609,944 | 2821,001 | TRASL |
| 31 | 9977565,29 | 780602,967 | 2813,075 | NIVEL | 77 | 9977564,44 | 780609,261 | 2821,008 | TRASL |
| 32 | 9977563,98 | 780602,708 | 2813,038 | FACHADA | 78 | 9977565,29 | 780609,254 | 2820,722 | TRASL |
| 33 | 9977576,1 | 780603,317 | 2813,961 | FACHADA | 79 | 9977564,43 | 780608,258 | 2821,024 | TRASL2 |
| 34 | 9977575,09 | 780603,264 | 2813,984 | FACHADA | 80 | 9977564,44 | 780607,646 | 2821,021 | TRASL2 |
| 35 | 9977575,58 | 780603,332 | 2813,982 | NIVEL 2 | 81 | 9977565,26 | 780607,629 | 2820,765 | TRASL2 |
| 36 | 9977575,58 | 780603,304 | 2813,915 | NIVEL 3 | 83 | 9977577,16 | 780595,215 | 2813,928 | BASE 2 |
| 37 | 9977575,57 | 780604,413 | 2813,801 | NIVEL 4 | 84 | 9977557,51 | 780641,241 | 2795,422 | BASE 4 |
| 38 | 9977575,53 | 780605,109 | 2813,605 | NIVEL 5 | 85 | 9977460,27 | 780593,107 | 2806,148 | BASE 1 |
| 39 | 9977574,43 | 780613,916 | 2813,596 | BASE 3 | 86 | 9977548,51 | 780639,91 | 2796,598 | ACERA |
| 40 | 9977563,58 | 780602,658 | 2819,383 | LIN A | 87 | 9977548,81 | 780638,449 | 2796,561 | ACERA |
| 41 | 9977574,05 | 780616,98 | 2816,59 | NIVEL6 | 88 | 9977550,49 | 780632,63 | 2796,553 | ACERA |
| 42 | 9977574,14 | 780608,791 | 2816,632 | NIVEL7 | 89 | 9977550,74 | 780631,287 | 2796,641 | ACERA |
| 43 | 9977576,98 | 780618,364 | 2813,583 | NIVEL8 | 90 | 9977562,13 | 780634,468 | 2795,225 | |
| 44 | 9977574,3 | 780621,372 | 2810,716 | NIVEL9 | 91 | 9977561,73 | 780635,735 | 2795,148 | ACERA |
| 45 | 9977570,03 | 780611,789 | 2813,267 | NIVEL10 | 92 | 9977577,23 | 780638,678 | 2793,161 | ACERALIN |
| 46 | 9977569,67 | 780611,309 | 2813,39 | NIVEL11 | 93 | 9977576,87 | 780639,911 | 2793,157 | ACERA |
| 47 | 9977570,3 | 780613,967 | 2813,549 | NIVEL12 | 94 | 9977575,54 | 780645,799 | 2793,101 | ACERA |
| 48 | 9977570,35 | 780608,785 | 2813,555 | NIVEL13 | 95 | 9977571,8 | 780646,409 | 2793,624 | ACERA |
| 49 | 9977570,29 | 780608,617 | 2813,662 | NIVEL14 | 96 | 9977570,24 | 780636,626 | 2794,168 | ACERA |
| 50 | 9977569,61 | 780607,63 | 2813,593 | NIVEL15 | 97 | 9977569,76 | 780637,937 | 2794,119 | ACERA |
| 98 | 9977568,16 | 780643,91 | 2793,995 | ACERA | 103 | 9977566,38 | 780629,239 | 2801,989 | TOP |
| 99 | 9977569,43 | 780636,432 | 2798,589 | MURO | 104 | 9977563,82 | 780620,634 | 2822,036 | LIN |
| 100 | 9977576,79 | 780637,846 | 2798,807 | TOP | 105 | 9977575,38 | 780620,854 | 2819,472 | BASE 17 |
| 101 | 9977569,82 | 780632,579 | 2800,454 | TOP | 106 | 9977578,09 | 780622,063 | 2819,237 | LIN |
| 102 | 9977562,31 | 780634,329 | 2799,86 | TOP | 107 | 9977577,47 | 780632,589 | 2805,092 | LIN |

COOPERATIVA DE TRANSPORTE PASAJEROS
COACTUR
 R.U.C. 1390045544001
 OFICINA DE ALTERNAR CONTABILIDAD
 ALIC. SRI - 12570419

COOPERATIVA DE PASAJEROS EN EL CANTÓN PICHINCHA
COACTUR
 R.U.C. 1390045544001

000015074

Unidad: 91

Asiento: 17

Origen: Portaviejo Destino: Quintumba

Hora: 15:00 Fecha de Viaje: 10-09-2018

C.I.: 1709563157001

Nombre: Juan Garcia

Tarifa: 10

Tránsito en BUSES Seguro de Pasajero (Opcional) Seguro Florencia Otros

Nota: El pasajero deberá estar 10 minutos antes de la hora de salida en el asden de COACTUR

SERVICIO DE CORREO EXPRESS

Matriz Portaviejo: Calle 15 de Abril Sin y 29 de Julio • Telf: 052931287 - 2974291 - 2931000
 Sucursal Portaviejo: Calle Teodoro Wolf Sin • Telf: 052931069

Cajamar Cajas • Cajamar Cajas • Fecha de Autorización: 08 Julio 2018 • Fecha de Caducidad: 27 Julio 2019

X

COOPERATIVA DE TRANSPORTE DE PASAJEROS
"REALES TAMARINDOS"
 R.U.C. 1390042678001
QUITO

BOLETO 000012421

Nombre: Juan Garcia

C.I./RUC: 1709563157 Seguro Pasajero

Asiento No. 17 Destino: Quintumba

Fecha: 10/09/18 Salida: 15:00

CARRO No. 08

VALOR \$ 13

IVA 0% 13

TOTAL \$ 13

Es prohibido viajar enfermo, en estado de embriaguez y manifiesto desaseo

Dirección Matriz: Calle Teodoro Wolf Sin y 15 de Abril
 Telf: 052 932968
 Sucursal: AV MARISCAL SUZCÓ y CONDOR NAN
 Quito - Pichincha

ORIGINAL USUARIO - COPIA EMISOR DEL 12001 AL 15000



Memorando Nro. INPC-DCSBP-2018-1258-M

Quito, D.M., 30 de agosto de 2018

PARA: Sr. Arq. Miguel Esteban Delgado de la Cuadra
Director Zonal 4. (E)

ASUNTO: Solicitud de apoyo técnico para levantamiento topográfico Casa Guápulo

De mi consideración

Como es de su conocimiento al momento se encuentra en ejecución el proyecto de inversión "Diseño e Implementación de Gestión de Áreas Arqueológicas y Paleontológicas del Ecuador", el mismo que cuenta con el componente 1.3 Diseñar e implementar las reservas técnicas de bienes arqueológicos y paleontológicos. Para llevar a cabo este componente, el mismo que se encuentra previsto para ser ejecutado en la ciudad de Quito en el año 2018, se llevó a cabo el proceso de contratación N° RE-INPC-004-2018, contrato Nro. INPC-005-2018, suscrito con fecha 18 de Junio del 2018, el mismo que tiene como objeto la "CONCEPTUALIZACIÓN DE LA PROPUESTA Y LA IMPLEMENTACIÓN DEL DISEÑO DE ARQUITECTURA MUSEAL Y CREATIVA PARA LA RESERVA TÉCNICA DE BIENES ARQUEOLÓGICOS Y PALEONTOLÓGICOS EN LA CIUDAD DE QUITO", contrato adjudicado a la Empresa Pública de Administración y Gestión de Servicios y Productos de Proyección de Investigación de la Escuela Politécnica Nacional-EPN-TECH EP.

Con el fin de realizar la entrega de la información solicitada por la Empresa Contratista, la misma que solicita el levantamiento topográfico georeferenciado del terreno, así como los cortes correspondientes de acuerdo a los parámetros cartográficos definidos para el Distrito Metropolitano de Quito, Elipsoide WGS84 y con factor de corrección 1,0004581MQUITO, con el fin de realizar los trámites necesarios en las respectivas entidades para la aprobación del proyecto, solicito a usted de la manera mas comedida el apoyo por parte de la Dirección Técnica Zonal 4, con el fin de que el Tnlgo. Juan Garcia, Especialista en Topografía y Delimitación de Bienes Patrimoniales, para la semana del 03 al 07 de septiembre del presente año y pueda realizar el levantamiento requerido en el inmueble denominado Casa Guápulo.

Con sentimientos de distinguida consideración.

Atentamente,

Mgs. Maria Fernanda Carrion Rodriguez
DIRECTORA DE CONSERVACIÓN Y SALVAGUARDIA DE BIENES PATRIMONIALES Y CULTURALES

Copia:

Sra. Leda Carmier Guerrero
Directora Ejecutiva, Subrogante

Sra. Leda Gabriela Maribel Lopez Moreno
Subdirectora Técnica

Arq. Diego Andres Goddillo Chacchi
Arquitecto 1

Tnlgo. Juan Alejandro Garcia Campoverde
Especialista en Topografía y Delimitación de Bienes Patrimoniales

dg