

INPC CANCELADO
TESORERIA INPC



Ministerio de Finanzas
del Ecuador



COMPROBANTE DE PAGO

Ejercicio: 2019 Entidad: 141-0000-0000 INSTITUTO NACIONAL DE PATRIMONIO CULTURAL
 No. CUR: 3751 Tipo Registro: DEV
 Monto: 4,50
 IVA: 0,00
 Sub Total: 4,50
 Retenciones IVA: 0,00
 Deducción Presupuestaria: 0,00
 Total Líquido Pagar: 4,50

Estado: APROBADO Descripción:
 Cuenta Monetaria No.: 2200083127

QUITO.- MONCAYO MORENO ERIKKA SOLANSH PAGO POR COMISIÓN DE SERVICIO EN LA RUTA QUITO - TENA - QUITO DESDE EL 21-25 OCTUBRE 2019, PARA REALIZAR EL LEVANTAMIENTO PLANIMÉTRICO Y DELIMITACIÓN DE SITIOS ARQUEOLÓGICOS EN CUMPLIMIENTO DEL

Solicitud de Pago	Aprobado por Tesorería	Entregado al BCE
SI	SI	SI

Cta. Pagadora	Fuente	Descripción de la Fuente	F. Confirmado	Monto Confirmado	Monto Rechazado
01127638	701	ASISTENCIA TECNICA Y DONACIONES	19/12/2019	4,50	0,00
Sub - Total				4,50	0,00

Retenciones					
NO PRESENTA RETENCIONES					0,00

Total Deducciones: 0,00

0,00

Deducciones Sin Factura

Código	Nombre	Monto
--------	--------	-------

Monto Líquido: 4,50

helf
29

COMPROBANTE UNICO DE REGISTRO

Institucion:	141 INSTITUTO NACIONAL DE PATRIMONIO CULTURAL	Reporte	rptComprobanteGastos.rdlc			
U. Ejecutora:	0000	Fecha Elaboración			No. CUR	No. Original
Unid. Desc:	0000	011	012	2019	3751	3814
Tipo Documento Respaldo		Clase Documento		No.	No. Expediente	
COMPROBANTES ADMINISTRATIVOS DE GASTOS		LIQUIDACION DE GASTOS		CONVENIO INPC-GAD TENA	1355	

Clase de Registro:	DEVENGADO	Clase de Gasto:	OTROS GASTOS	RPA	RTO	DEV
Banco:		Cuenta Monetaria:				
Comprobante	GASTOS	Numero Operación				0
Beneficiario:	1718431412	MONCAYO MORENO ERIKKA SOLANSH				

AFECTACION PRESUPUESTARIA

PG	SP	PY	ACT	ITEM	UBG	FTE	ORG	N. Prest	DESCRIPCION	MONT O
01	00	000	001	530303	1701	701	0933	0001	Viaticos y Subsistencias en el Interior	4.50
TOTAL PRESUPUESTARIO										4.50
IVA										0.00
SUB - TOTAL										4.50
RETENCIONES IVA										0.00
TOTAL DEDUCCIONES PRESUPUESTARIO										0.00
TOTAL A PAGAR										4.50

SON: CUATRO DOLARES CON 50/100 CENTAVOS

DESCRIPCION: QUITO.- MONCAYO MORENO ERIKKA SOLANSH PAGO POR COMISIÓN DE SERVICIO EN LA RUTA QUITO - TENA - QUITO DESDE EL 21-25 OCTUBRE 2019, PARA REALIZAR EL LEVANTAMIENTO PLANIMÉTRICO Y DELIMITACIÓN DE SITIOS ARQUEOLÓGICOS EN CUMPLIMIENTO DEL CONVENIO INPC - GAD TENA, SEGÚN SOLICITUD DAAPPS-005-2019. CP 467

DATOS APROBACIÓN

ESTADO	REGISTRADO:	APROBADO:
APROBADO		
FECHA: 17/12/2019	Funcionario Responsable	Director Financiero

COMPROBANTE UNICO DE REGISTRO

Institucion:	141 INSTITUTO NACIONAL DE PATRIMONIO CULTURAL	Reporte	rptComprobanteGastos.rdlc			
U. Ejecutora:	0000	Fecha Elaboración			No. CUR	No. Original
Unid. Desc:	0000	011	012	2019	3751	3814
Tipo Documento Respaldo		Clase Documento		No.	No. Expediente	
COMPROBANTES ADMINISTRATIVOS DE GASTOS		LIQUIDACION DE GASTOS		CONVENIO INPC-GAD TENA	1355	
Clase de Registro:	DEVENGADO	Clase de Gasto:	OTROS GASTOS	RPA	RTO	DEV
Banco:		Cuenta Monetaria:				
Comprobante	GASTOS	Numero Operación				0
Beneficiario:	1718431412	MONCAYO MORENO ERIKKA SOLANSH				

DEDUCCIONES

DATOS APROBACION		
ESTADO	REGISTRADO:	APROBADO:
APROBADO FECHA: 17/12/2019	_____ Funcionario Responsable	_____ Director Financiero

COMPROBANTE UNICO DE REGISTRO

Institucion:	141 INSTITUTO NACIONAL DE PATRIMONIO CULTURAL	Reporte	rptComprobanteGastos.rdlc			
U. Ejecutora:	0000	Fecha Elaboración			No. CUR	No. Original
Unid. Desc:	0000	011	012	2019	3751	3814
Tipo Documento Respaldo		Clase Documento		No.	No. Expediente	
COMPROBANTES ADMINISTRATIVOS DE GASTOS		LIQUIDACION DE GASTOS		CONVENIO INPC-GAD TENA	1355	

Clase de Registro:	DEVENGADO	Clase de Gasto:	OTROS GASTOS	RPA	RTO	DEV
Banco:		Cuenta Monetaria:				
Comprobante:	GASTOS	Numero Operación				0
Beneficiario:	1718431412	MONCAYO MORENO ERIKKA SOLANSH				

AFECTACION PRESUPUESTARIA

PG	SP	PY	ACT	ITEM	UBG	FTE	ORG	N. Prest	DESCRIPCION	MONTO
01	00	000	001	530303	1701	701	0933	0001	Viaticos y Subsistencias en el Interior	4.50
TOTAL PRESUPUESTARIO										4.50
IVA										0.00
SUB - TOTAL										4.50
RETENCIONES IVA										0.00
TOTAL DEDUCCIONES PRESUPUESTARIO										0.00
TOTAL A PAGAR										4.50

SON: CUATRO DOLARES CON 50/100 CENTAVOS

DESCRIPCION: QUITO.- MONCAYO MORENO ERIKKA SOLANSH PAGO POR COMISIÓN DE SERVICIO EN LA RUTA QUITO - TENA - QUITO DESDE EL 21-25 OCTUBRE 2019, PARA REALIZAR EL LEVANTAMIENTO PLANIMÉTRICO Y DELIMITACIÓN DE SITIOS ARQUEOLÓGICOS EN CUMPLIMIENTO DEL CONVENIO INPC - GAD TENA, SEGÚN SOLICITUD DAAPPS-005-2019. CP 567

DATOS APROBACIÓN		
ESTADO	REGISTRADO:	APROBADO:
SOLICITADO		
FECHA:	 Funcionario Responsable	 Director Financiero

COMPROBANTE UNICO DE REGISTRO

Institucion:	141 INSTITUTO NACIONAL DE PATRIMONIO CULTURAL	Reporte	rptComprobanteGastos.rdic			
U. Ejecutora:	0000	Fecha Elaboración			No. CUR	No. Original
Unid. Desc:	0000	011	012	2019	3751	3814
Tipo Documento Respaldo		Clase Documento		No.	No. Expediente	
COMPROBANTES ADMINISTRATIVOS DE GASTOS		LIQUIDACION DE GASTOS		CONVENIO INPC-GAD TENA	1355	
Clase de Registro:	DEVENGADO	Clase de Gasto:	OTROS GASTOS	RPA	RTO	DEV
Banco:		Cuenta Monetaria:				
Comprobante	GASTOS	Numero Operación				0
Beneficiario:	1718431412	MONCAYO MORENO ERIKKA SOLANSH				

DEDUCCIONES

DATOS APROBACION		
ESTADO	REGISTRADO:	APROBADO:
SOLICITADO		
FECHA:		
	_____ Funcionario Responsable	_____ Director Financiero

0009

COMPROBANTE UNICO DE REGISTRO

Institucion:	141 INSTITUTO NACIONAL DE PATRIMONIO CULTURAL	Reporte	rptComprobanteGastos.rdlc			
U. Ejecutora:	0000	Fecha Elaboración			No. CUR	No. Original
Unid. Desc:	0000	013	012	2019	3814	3814
Tipo Documento Respaldo		Clase Documento		No.	No. Expediente	
COMPROBANTES ADMINISTRATIVOS DE GASTOS		LIQUIDACION DE GASTOS		CONVENIO INPC-GAD TENA	1355	

Clase de Registro:	COMPROMETIDO	Clase de Gasto:	OTROS GASTOS	RPA	RTO	DEV
Banco:		Cuenta Monetaria:				
Comprobante	GASTOS	Numero Operación				0
Beneficiario:	1718431412	MONCAYO MORENO ERIKKA SOLANSH				

AFECTACION PRESUPUESTARIA

PG	SP	PY	ACT	ITEM	UBG	FTE	ORG	N. Prest	DESCRIPCION	MONTO
01	00	000	001	530303	1701	701	0933	0001	Viaticos y Subsistencias en el Interior	4.50
TOTAL PRESUPUESTARIO										4.50
IVA										0.00
SUB - TOTAL										4.50
RETENCIONES IVA										0.00
TOTAL DEDUCCIONES PRESUPUESTARIO										0.00
TOTAL A PAGAR										4.50

SON: CUATRO DOLARES CON 50/100 CENTAVOS

DESCRIPCION: QUITO.- MONCAYO MORENO ERIKKA SOLANSH PAGO POR COMISIÓN DE SERVICIO EN LA RUTA QUITO - TENA - QUITO DESDE EL 21-25 OCTUBRE 2019, PARA REALIZAR EL LEVANTAMIENTO PLANIMÉTRICO Y DELIMITACIÓN DE SITIOS ARQUEOLÓGICOS EN CUMPLIMIENTO DEL CONVENIO INPC - GAD TENA, SEGÚN SOLICITUD DAAPPS-005-2019. CP 567

DATOS APROBACION		
ESTADO	REGISTRADO:	APROBADO:
APROBADO	 DIRECCION ADMINISTRATIVA FINANCIERA _____ El Funcionario Responsable	 _____ Director Financiero
FECHA: 13/12/2019		

COMPROBANTE UNICO DE REGISTRO

Institución:	141 INSTITUTO NACIONAL DE PATRIMONIO CULTURAL	Reporte	rptComprobanteGastos.rdlc			
U. Ejecutora:	0000	Fecha Elaboración		No. CUR	No. Original	
Unid. Desc:	0000	013	012	2019	3814 3814	
Tipo Documento Respaldo		Clase Documento		No.	No. Expediente	
COMPROBANTES ADMINISTRATIVOS DE GASTOS		LIQUIDACION DE GASTOS		CONVENIO INPC-GAD TENA	1355	
Clase de Registro:	COMPROMETIDO	Clase de Gasto:	OTROS GASTOS	RPA	RTO	DEV
Banco:		Cuenta Monetaria:				
Comprobante	GASTOS	Numero Operación				0
Beneficiario:	1718431412	MONCAYO MORENO ERIKKA SOLANSH				

DEDUCCIONES

DATOS APROBACION		
ESTADO	REGISTRADO:	APROBADO:
APROBADO FECHA: 13/12/2019	_____ Funcionario Responsable	_____ Director Financiero

**REINTEGRO DE VIATICOS, SUBSISTENCIAS, MOVILIZACIONES Y ALIMENTACION EN EL PAIS
SERVIDORES PUBLICOS DE LAS INSTITUCIONES DEL ESTADO**

NOMBRES	CARGO	LUGAR DE COMISION	DISTANCIA 100 Km	No. DIAS	DESDE	HASTA	VALOR VIATICOS	TOTAL DE VIATICO	30%	70%	MOVILIZACION	ANTICIPO	HOSPEDAJE	JUSTIFICACION DEL 70% DEL VIATICO (FACTURAS)	ALIMENTACION SEGUN RESOLUCION 050-DE-INPC-2017	TOTAL POR RECIBIR ALIMENTACION 050-DE-INPC-2017	TOTAL POR RECIBIR VIATICOS	TOTAL POR RECIBIR ALIMENTACION 050-DE-INPC-2017	TOTAL POR RECIBIR (CONVENIO INPC-GAD TENA)
Erika Moncayo	Arqueóloga	Quito - Tena - Quito	195	4	21-oct-19	25-oct-19	80,00	320,00	96,00	224,00		320,00		217,50	11,00	11,00	313,50	11,00	4,50
1718431412																			
TOTAL DE PAGO DE COMISION JUSTIFICANDO YA LOS GASTOS (FACTURAS)																			
4,50																			

DESTINO DE LA COMISION.- Quito - Tena - Quito

SALIDA A LAS 05H00 EL 21 DE OCTUBRE DE 2019
LLEGADA A LAS 19H00 EL 25 DE OCTUBRE DE 2019

APLICACION DE LA BASE LEGAL.- DE CONFORMIDAD AL ACUERDO No.MRL-2014-0165-R.OFICIAL No.326 DEL 4 DE SEP.2014, ACUERDO No.MDL-2015-290 DEL 16 DE DIC.2015 Y ACUERDO No. MDT-2016-0073-A DEL 23 DE MARZO DE 2016 Y A LA RESOLUCION INTERNA DEL INPC No. 050-DE-INPC-2017 DEL 19 DE SEPTIEMBRE DEL 2017.

DESCRIPCION: Comisión de servicios en Tena para realizar levantamiento planimétrico y delimitación de la zona nuclear y amortiguamiento de petroglifos en los siguientes sitios arqueológicos: Tena, El Águila, Antenas, Puma Punta, Ikiam, Centro Yuralpa, Shiguango, Sinchipura, Chontapunta, Paushiyaku y Puerto Napo, en cumplimiento del Convenio suscrito INPC - GAD Tena, según solicitud DAAPPS-005-2019. CP567.

NOTA*: La comisión de servicio se realizó en el marco de la ejecución del convenio INPC -GAD TENA, por lo cual, la liquidación del viático se cubrirá con presupuesto otorgado por el GAD TENA para tal efecto.

NOTA:** Se aplica la Resolución Nro. 050-DE-INPC-2017 para el pago de la alimentación al día siguiente (retorno).





NOTA*:** La comisión de servicio estaba planificada para el 30 de septiembre hasta el 04 de octubre de 2019, sin embargo, por fuerza mayor se pospuso debido al paro nacional suscitado en el país. Por tal razón, se adjunta una nueva solicitud de autorización con las fechas en las cuales efectivamente se realizó la comisión de servicio.

ADJUNTA. FACTURAS

DIRECCION ADMINISTRATIVA FINANCIERA	
CONTROL PREVIO	
CONTABILIDAD	TESORERIA
RESPONSABLE	RESPONSABLE
ELABORADO POR: Daniela Hillo	

"RECIBIDO PRESUPUESTO"

13 DIC 2019
10:19
Hora:
Firma:

 <p>Instituto Nacional de Patrimonio Cultural</p>	 <p>Ministerio de Relaciones Laborales</p>
INFORME DE SERVICIOS INSTITUCIONALES	
Nº. SOLICITUD DE AUTORIZACIÓN DAAPPS-005- 2019	FECHA DE INFORME (dd-mmm-aaaa) 31/10/2019
DATOS GENERALES	
Erikka Solansh Moncayo Moreno	SERVIDOR PÚBLICO Arqueóloga.
Provincia: Tena-Napo	Dirección de Áreas Arqueológicas, Paleontológicas y Patrimonio Subacuático
SERVIDORES QUE INTEGRAN EL SERVICIO INSTITUCIONAL: Erikka Moncayo, Juan García, Fernando Carrasco.	
INFORME DE ACTIVIDADES Y PRODUCTOS ALCANZADOS	
<p>Antecedentes: El Gobierno Autónomo Descentralizado del Tena, conjuntamente con el Instituto Nacional de Patrimonio Cultural, establecieron el viaje de técnicos del INPC hacia el Tena desde el día lunes 21 de octubre hasta el día viernes 25 de octubre de 2019, con el objetivo de ejecutar la segunda fase del convenio INPC-GAD Tena, la cual contiene: reunión de trabajo con GAD Tena, levantamiento planímetro y delimitación de un total de 26 sitios arqueológicos (a realizarse dentro de varias fases).</p> <p>Actividades realizadas: Lunes 21 de octubre del 2019:</p> <ul style="list-style-type: none"> • Traslado Quito – Tena, desde las 05:00 am (salida desde la Circasiana.). • Llegada al Tena: 10h00 am. • Reunión en el Gobierno Autónomo Descentralizado del Tena y posteriormente en el centro de “Cultura y Turismo”, con la señora Yolanda Palacios, técnica y administradora del convenio y el señor Jacobo Andy promotor de cultura del GAD-Tena. Una vez culminada la reunión, se procedió de forma inmediata con el trabajo de campo en los siguientes sitios: <p><i>Petroglifo El Águila:</i></p> <ul style="list-style-type: none"> • Salida desde el GAD-Tena hacia el petroglifo denominado “El Águila”, ubicado a orillas del río Tena. Para llegar al petroglifo es necesario cruzar por la propiedad de la familia Jurado. • Hora de llegada al petroglifo 11:50 am. • Hora de salida: 13:45 • Las personas que se dirigieron al sitio fueron: Erikka Moncayo, arqueóloga del INPC-matriz; Juan García, topógrafo del Centro de Investigación e Interpretación- Zonal 4- INPC; Fernando Carrasco, conductor del INPC-matriz; y Jacobo Andy, promotor de cultura del GAD-Tena. • El petroglifo se sitúa aproximadamente a unos 3 metros de la orilla del río Tena. • Dentro del terreno, se encuentra una roca de gran tamaño en la que se presentan petroglifos de diferentes formas tales como: semicírculos, óvalos, líneas curvas y volutas. • A más de los petroglifos, se evidenciaron ralladuras modernas con objeto punzante. • Una vez identificados los petroglifos, se prosiguió a la delimitación de la zona nuclear y zona de amortiguamiento. • Cabe agregar que, el terreno, donde se encuentran los petroglifos, se halla sin maleza y con evidencia de sembríos. • Coordenadas del petroglifo: 18M: 0181984/9892496 <div style="text-align: right; margin-top: 20px;">   <p>DIRECCIÓN ADMINISTRATIVA FINANCIERA</p> </div>	

INFORME
CORREGIDO

Recibido por: *Juan Ham*
 Fecha: 31-10-19 Hora: 16:45
 Designado a:
 Fecha: Hora:

Sitio paleontológico Antenas:

- El sitio paleontológico denominado "Antenas" se encuentran ubicado por el sector las antenas, vía Shingupino. La propiedad pertenece a la señora Marina Paladines.
- Hora de llegada al sitio 15:45 am.
- Hora de salida: 17:00
- Las Antenas, es un sitio de carácter paleontológico en el que se puede observar una alta cantidad de material malacológico.

Martes 22 de octubre del 2019:

- Acudimos al GAD-Tena al centro de "Cultura y Turismo", en busca del señor Jacobo Andy promotor de cultura del GAD-Tena, quien nos acompañó y dirigió hacia los siguientes sitios:

Sitio arqueológico Puma punta:

- El sitio paleontológico denominado "Puma punta" se ubica en la vía Tena-Chonta Punta, dentro de la comunidad "Campo Alegre, cerca del Centro educativo "Teniente 20 de Julio". La propiedad pertenece al señor Héctor Machoa.
- Hora de llegada al sitio 10:30 am.
- Hora de salida: 13:30.
- El señor Machoa, hace aproximadamente 3 años, comenta haber encontrado por última vez varios fragmentos cerámicos en el banco de arena a orillas del río Napo (comunicación personal).
- Se elaboró una inspección pedestre por el banco de arena situado a orillas del río Napo y no se visualizó material arqueológico.
- Aproximadamente a unos 100 metros del banco de arena se reportó también evidencia de restos arqueológicos (Ficha SIPCE AY-15-01-53-000-08-000004), sin embargo, en la inspección pedestre realizada por el equipo del INPC y Jacobo Andy, promotor cultural GAD-Tena, no se visualizó en la capa superficial material cultural.
- Según el comunicado personal del señor Noé Machoa, hermano del señor Héctor Machoa, señala que tiene en su poder una vasija hallada a orillas del río Napo, la que fue encontrada al interior de otra vasija más grande, la cual debido al estado de erosión se fragmentó por completo. Frente a un breve análisis de la vasija el equipo del INPC determinó que la vasija presentaba aproximadamente el 50 % de integridad, presenta una cocción incompleta, pasta de color anaranjado, base cónica y cuerpo elipsoidal. A partir de la información del señor Noé Machoa acerca de la forma en cómo halló el bien arqueológico se podría deducir que tal material cerámico pudo haber sido urna funeraria.

Universidad IKIAM:

- La universidad "IKIAM", se ubica en la parroquia Muyuna, kilómetro 7 de la vía a Alto Tena.
- Hora de llegada al sitio 16:30 am.
- Hora de salida: 18.00
- En la Universidad IKIAM se procedió a realizar un reconocimiento en los sitios arqueológicos denominados "sector 4 y sector 5", investigados por la Doctora María Soledad Solórzano, dentro de la zona, el Municipio del Tena, ha planificado instalar tubería de agua, por el que se realizó una inspección pedestre para constatar si existe o no algún tipo de daño a los sitios arqueológicos.

Miércoles 23 de octubre del 2019:

- Acudimos al GAD-Tena al centro de "Cultura y Turismo", en busca del señor Jacobo Andy promotor de cultura del GAD-Tena, quien nos acompañó y dirigió hacia los siguientes sitios:

Sitio arqueológico Centro Yuralpa:

- El sitio arqueológico denominado "Centro Yuralpa" se ubica en la vía Tena-Chonta Punta-Petroamazonas, Comunidad Centro Yuralpa, cerca al Centro Educativo Teniente "Luis Milton Herrera Espín". La propiedad pertenece al señor Mariano Andy.
- Hora de llegada al sitio 09:40 am.
- Hora de salida 11:00.

- Según la ficha SIPCE número AY-15-01-53-000-08-000002, dicha zona fue reportada como sitio arqueológico, por lo que con la colaboración del propietario del terreno, el señor Mariano Andy, acudimos al lugar, el cual, a través de un reconocimiento pedestre no se encontró material arqueológico en la superficie, sin embargo, se tomó la delimitación pertinente de un área de alrededor de 10 metros a la redonda.

Sitio arqueológico Yuralpa 1:

- El sitio arqueológico denominado "Yuralpa 1" se ubica en la vía Tena-Chonta Punta-Petroamazonas, Comunidad Mushuk Yuralpa. La propiedad pertenece al señor Miguel Chimbo.
- Hora de llegada al sitio 11:30 am.
- Hora de salida 12:30.
- El sitio se define por un montículo natural, en cuya cima se encontró un mojón dentro del cual, el comunicado personal de la gente de la comunidad, se presentan las coordenadas de excavaciones arqueológicas y estudios de la vegetación nativa.
- A través de una inspección superficial en busca de material arqueológico, sin embargo no se obtuvo resultados.
- El área y sus alrededores fueron delimitados.

Sitio arqueológico OIV-B1-15 (Shiguango)

- El sitio arqueológico denominado "OIV-B1-15" se ubica en la vía Tena-Chonta Punta, Comunidad Nacanchi Lacta Km 28, cerca al Centro Educativo "Jaime Hurtado González". La propiedad pertenece al señor Wilmer Selva.
- Hora de llegada al sitio 14:00
- Hora de salida 15:00.
- Según el comunicado personal del señor Jacobo Andy, GAD-Tena, en la propiedad existía una casa patrimonial la cual, por su alto estado de deterioro, fue destruida con la finalidad de realizar una nueva edificación.
- A partir del comunicado personal del señor Wilmer Selva, propietario del terreno, se tuvo conocimiento de que aproximadamente 12 años existieron excavaciones arqueológicas en el sitio, sin embargo, a través de un reconocimiento pedestre y de búsqueda de material, no se encontró evidencia de restos arqueológicos en la superficie del terreno.
- El área del terreno reportado como arqueológico fue delimitada.

Jueves 24 de octubre del 2019:

- Acudimos al GAD-Tena al centro de "Cultura y Turismo", en busca del señor Jacobo Andy promotor de cultura del GAD-Tena, quien nos acompañó y dirigió hacia los siguientes sitios:

Sitio arqueológico Sinchi Pura:

- El sitio arqueológico denominado "Sinchi Pura" se ubica en la carretera Tena-Talag y se ingresa por la vía de tercer orden Talag, Comunidad Serena, hasta el puente peatonal que conduce a la comunidad desde donde se toma el sendero ecológico.
- Hora de llegada al sitio 09:30
- Hora de salida 11:20
- El lugar a inspeccionar funcionó hace aproximadamente 12 años como un lugar turístico (comunicado personal de la señora Zerda Zoila, propietaria del terreno) dentro del cual se reportó el hallazgo de fragmentos cerámicos, sin embargo en el recorrido pedestre no se encontró material superficial.
- Se tomaron las coordenadas del sitio.

Sitio Paleontológico:

- El sitio *Paleontológico* se ubica en la vía Chonta Punta, sector San Carlos y Tiyuyacu.
- Hora de llegada al sitio 12:00
- Hora de salida 12:30
- Es un sitio paleontológico que presenta evidencia malacológica.
- Cabe señalar que el sitio no se encuentra registrado dentro de las fichas SIPCE, por lo que se recomienda realizar una inspección para subir la información del sitio al sistema.
- Se tomó las coordenadas gps del sitio.

Sitio Paushiyacu 02:

- Hora de llegada al sitio 16:00
- Hora de salida 17:00
- Sitio de carácter paleontológico
- Se tomaron las coordenadas del sitio.

Sitio Paushiyacu 01:

- Hora de llegada al sitio 17:15
- Hora de salida 17:30
- Sitio de carácter paleontológico con evidencia malacológica.
- Se tomó las coordenadas del sitio.

Viernes 25 de octubre del 2019:

Acudimos al GAD-Tena al centro de "Cultura y Turismo", en busca del señor Jacobo Andy promotor de cultura del GAD-Tena, quien nos acompañó y dirigió hacia el siguiente sitio:

Petroglifo Puerto Napo 1:

- se encuentra situado a 7,82 kilómetros de distancia, en la vía Puerto Napo-Yutzupino.
- Hora de llegada al sitio 09:15 am
- La roca de alrededor de 3 metros de largo por 2 metros de alto, presenta varios petroglifos en forma de volutas, líneas verticales y horizontales.
- Se procedió a la delimitación de la zona nuclear y de protección.
- Fin de la jornada laboral 12:30.
- Retorno de Tena hacia Quito 14:30.
- Arribo a Quito 19:00.

Productos alcanzados: Delimitación de la zona nuclear y de amortiguamiento de los petroglifos y sitios arqueológicos ubicados alrededor del Tena.

Nº	Fecha	Nº de Factura	Proveedor	Descripción	valor
1	21-10-2019	4464	Picantería Mi Paquito	Alimentación	5,00
2	21-10-2019	206	HELADERIA PALEIROS	Alimentación	8,00
3	21-10-2019	19996	REST AURANTE EL FORASTERO	Alimentación	8,00
4	22-10-2019	148	Peña Delgado José Gregorio	Alimentación	8,00
5	22-10-2019	144	Peña Delgado José Gregorio	Alimentación	5,00
6	22-10-2019	20278	RESTAURANTE PARADERO DONA SUSI N°2	Alimentación	5,00
7	23-10-2019	152	Peña Delgado José Gregorio	Alimentación	5,00
8	23-10-2019	2482	GREENFROST TENA	Alimentación	18,00
9	23-10-2019	23794	Parrilladas Manaba	Alimentación	12,00
10	24-10-2019	159	Peña Delgado José	Alimentación	5,00

Gregorio					
11	24-10-2019	1602	RESTAURANTE DONA GLORIA)	Alimentación	5,00
12	24-10-2019	130	PIZZERIA RESTORANTE "Marchelos"	Alimentación	6,50
13	25-10-2019	162	Peña Delgado José Gregorio	Alimentación	5,00
14	25-10-2019	89	Restaurante SHIPATI WASI	Alimentación	6,00
15	25-10-2019	326	Cristhian Palace	Hospedaje	140
TOTAL					241,50

ITINERARIO	SALIDA	LLEGADA	NOTA
FECHA dd-mmm-aaa	21-10-2019	25-10-2019	Estos datos se refieren al tiempo efectivamente utilizado en el cumplimiento del servicio institucional, desde la salida del lugar de residencia o trabajo habituales o del cumplimiento del servicio institucional según sea el caso, hasta su llegada de estos sitios.
HORA hh:mm	05h00	19h00	

NOTA: En caso de haber utilizado transporte público, se deberá adjuntar obligatoriamente los pases a bordo o boletos.

Transporte

TIPO DE TRANSPORTE (Aéreo, terrestre, marítimo, otros)	NOMBRE DE TRANSPORTE	RUTA	SALIDA		LLEGADA	
			FECHA d-m-a	HORA h:m	FECHA d-m-a	HORA h:m
Terrestre	Mitsubishi PEI 8338	QUITO—TENA	21-10-2019	05:00	21-10-2019	10:00
Terrestre	Mitsubishi PEI 8338	TENA - PETROGLIFO EL AGUILA	21-10-2019	11:30	21-10-2019	11:50
Terrestre	Mitsubishi PEI 8338	PETROGLIFO EL AGUILA -TENA	21-10-2019	13:45	21-10-2019	14:00
Terrestre	Mitsubishi PEI 8338	TENA- ANTENAS (TENA)	21-10-2019	15:30	21-10-2019	15:45
Terrestre	Mitsubishi PEI 8338	ANTENAS (TENA) - TENA	21-10-2019	17:00	21-10-2019	17:20
Terrestre	Mitsubishi PEI 8338	TENA - PUMA PUNTA	22-10-2019	05:00	22-10-2019	10:30
Terrestre	Mitsubishi PEI 8338	PUMA PUNTA - UNIVERSIDAD IKIAM	22-10-2019	13:30	22-10-2019	16:30

Terrestre	Mitsubishi PEI 8338	UNIVERSIDAD IKIAM-TENA	22-10-2019	18:00	22-10-2019	19:00
Terrestre	Mitsubishi PEI 8338	TENA - CENTRO YURALPA	23-10-2019	08:00	23-10-2019	09:40
Terrestre	Mitsubishi PEI 8338	CENTRO YURALPA - YURALPA 1	23-10-2019	11:00	23-10-2019	11:30
Terrestre	Mitsubishi PEI 8338	YURALPA - CENTRO YURALPA	23-10-2019	12:30	23-10-2019	12:35
Terrestre	Mitsubishi PEI 8338	CENTRO YURALPA - SHIGUANGO OIV-B1-15	23-10-2019	13:30	23-10-2019	14:00
Terrestre	Mitsubishi PEI 8338	SHIGUANGO OIV-B1-15 - TENA	23-10-2019	15:00	23-10-2019	19:00
Terrestre	Mitsubishi PEI 8338	TENA - SINCHIPURA	24-10-2019	08:00	24-10-2019	09:30
Terrestre	Mitsubishi PEI 8338	SINCHIPURA - SITIO PALEONTOLOGICO (VIA TENA / CHONTAPUNTA)	24-10-2019	11:20	24-10-2019	12:00
Terrestre	Mitsubishi PEI 8338	SITIO PALEONTOLOGICO (VIA TENA / CHONTAPUNTA - PAUSHIYACU N°2	24-10-2019	12:30	24-10-2019	16:00
Terrestre	Mitsubishi PEI 8338	PAUSHIYACU N°2 - PAUSHIYACU N°1	24-10-2019	17:00	24-10-2019	17:15
Terrestre	Mitsubishi PEI 8338	PAUSHIYACU N°1 - TENA	24-10-2019	17:30	24-10-2019	17:45
Terrestre	Mitsubishi PEI 8338	TENA - PUERTO NAPO N°1	25-10-2019	08:30	25-10-2019	09:15
Terrestre	Mitsubishi PEI 8338	PUERTO NAPO N°1 - TENA	25-10-2019	12:00	25-10-2019	12:30
Terrestre	Mitsubishi PEI 8338	TENA - QUITO	25-10-2019	14:30	25-10-2019	19:00

Nota:

La comisión de servicio estaba planificada para el 30 de septiembre hasta el 04 de octubre de 2019; sin embargo, por fuerza mayor se pospuso debido al paro nacional suscitado en el país. Por tal razón, se adjunta una nueva solicitud de autorización con las fechas en las cuales efectivamente se realizó la comisión de servicio.

FIRMA DE LA O EL SERVIDOR



NOMBRE: Arqueóloga Erika Moncayo Moreno

NOTA

El presente informe deberá presentarse dentro del término de 4 días del cumplimiento de servicios institucionales, caso contrario la liquidación se demorará e incluso de no presentarlo tendría que restituir los valores percibidos. Cuando el cumplimiento de servicios institucionales sea superior al número de días autorizados, se deberá adjuntar la autorización por escrito de la Máxima Autoridad o su Delegado.

FIRMAS DE APROBACIÓN

RESPONSABLE DE LA UNIDAD



NOMBRE: Mcs. Fernando Mejía
DIRECTOR DE ARQUEOLOGÍA

MÁXIMA AUTORIDAD O DELEGADO



NOMBRE: Msc. Karina Veloz
DIRECTOR DE ADMINISTRACIÓN FINANCIERA

Date	Description	Debit	Credit
1953-10-01	Cash	/	/
1953-10-01	Cash	/	/
1953-10-01	Cash	/	/
1953-10-01	Cash	/	/
1953-10-01	Cash	/	/
1953-10-01	Cash	/	/
1953-10-01	Cash	/	/
1953-10-01	Cash	/	/
1953-10-01	Cash	/	/
1953-10-01	Cash	/	/

Total Debit 1000
 Total Credit 1000
 Balance 0

With my signature and initials
 I hereby certify that the above is a true and correct copy of the original

Handwritten text at the top of the page, possibly a header or title, including the word "RECEIVED" and some illegible characters.

Handwritten text in the middle section, including the word "RECEIVED" and some illegible characters.

Handwritten text in the lower middle section, including the word "RECEIVED" and some illegible characters.

Handwritten text at the bottom of the page, including the word "RECEIVED" and some illegible characters.

Proximo Cando Nestor Marcelo RUC: 1802899705001

PIZARIA - RISTORANTE FACTURA

"Marchelo's" (00)

Teléfono: 052 888 244

Dirección: Freixo de Coliane 879 de Coliane

TEMA - ECUADOR

Ciudad: *Santa Cruz*

Dirección: *Santa Cruz*

RUC: *PIZARIA*

Teléfono: *052 888 244*

CANT: *0119* V. UNIT. TOTAL: *1650*

DETALLE

Pizaria

Rivadeneira Licuy Merly Bertila RUC: 1500789563001

RESTAURANTE DONA GLORIA

DIRECCION: JUANA ANTEAGA S/N

CANT: *00*

TEMA: *ECUADOR*

Ciudad: *Santa Cruz*

Dirección: *Santa Cruz*

RUC: *RESTAURANTE DONA GLORIA*

Teléfono: *052 888 244*

FECHA DE CADUCIDAD: 21/02/2020

DETALLE

Restaurante

RECEIBO DE PAGO

RECIBI CANTIDAD

DE

LA

SUMA

DE

...







...

...

...

Handwritten notes

Handwritten notes

						
SOLICITUD DE AUTORIZACIÓN PARA CUMPLIMIENTO DE SERVICIOS INSTITUCIONALES						
Nº. SOLICITUD DE AUTORIZACIÓN PARA CUMPLIMIENTO DE SERVICIOS INSTITUCIONALES DAAPPS-005-2019		FECHA DE SOLICITUD (dd-mm-aaaa) 18-oct-19				
VIÁTICOS	<input checked="" type="checkbox"/>	MOVILIZACIONES	<input type="checkbox"/>			
SUBSISTENCIAS	<input type="checkbox"/>	ALIMENTACIÓN	<input type="checkbox"/>			
DATOS GENERALES						
APELLIDOS - NOMBRES DE LA O EL SERVIDOR Moncayo Moreno Erikka Solansh		PUESTO QUE OCUPA: Arqueóloga				
CIUDAD - PROVINCIA DEL SERVIDOR INSTITUCIONAL TENA		NOMBRE DE LA UNIDAD A LA QUE PERTENECE LA O EL SERVIDOR DIRECCIÓN DE ÁREAS ARQUEOLÓGICAS, PALEONTOLÓGICAS Y PATRIMONIO SUBACUÁTICO				
FECHA SALIDA (dd-mm-aaaa)	HORA SALIDA (hh:mm)	FECHA LLEGADA (dd-mm-aaaa)	HORA LLEGADA (hh:mm)			
21/10/2019	05h00	25/10/2019	19:00:00			
SERVIDORES QUE INTEGRAN LOS SERVICIOS INSTITUCIONALES: Erikka Moncayo, Juan García, Fernando Carrasco (Conductor designado).						
DESCRIPCIÓN DE LAS ACTIVIDADES A EJECUTARSE Ejecución del convenio INPC-GAD Tena. • Viaje al Tena y reunión de trabajo con Gad-Tena, levantamiento planimétrico y delimitación de sitios arqueológicos (segunda fase) • Inspección de sitios arqueológicos descubiertos por el GAD -Tena.						
TRANSPORTE						
TIPO DE TRANSPORTE (Aéreo, terrestre, marítimo, otros)	NOMBRE DE TRANSPORTE	RUTA	SALIDA		LLEGADA	
			FECHA dd-mm-aaaa	HORA hh:mm	FECHA dd-mm-aaaa	HORA hh:mm
TERRESTRE	Transporte INPC	Quito - Tena	21/10/2019	05h00	21/10/2019	10H00
TERRESTRE	Transporte INPC	Tena - Quito	25/10/2019	13H30	25/10/2019	19H00
NOTA:						
INVERSIÓN:						
PROGRAMA:	PROYECTO:	ACTIVIDAD - TAREA:				
GASTO CORRIENTE	<input checked="" type="checkbox"/>	DIRECTOR(A) O SU DELEGADO(A) DE PLANIFICACIÓN:				
DATOS PARA TRANSFERENCIA						
NOMBRE DEL BANCO: Banco Pichincha		TIPO DE CUENTA: AHORROS		No. DE CUENTA: 2200083127		
FIRMA DE LA O EL SERVIDOR SOLICITANTE			FIRMA DE LA O EL RESPONSABLE DE LA UNIDAD SOLICITANTE			
 NOMBRE DE LA O EL SERVIDOR Moncayo Moreno Erikka Solansh			 NOMBRE DE LA O EL RESPONSABLE DE LA UNIDAD SOLICITANTE Mgs. Fernando Mejía Mejía			
FIRMA DE LA AUTORIDAD NOMINADORA O SU DELEGADO (DIRECTOR REGIONAL – DIRECTORA ADMINISTRATIVA FINANCIERA)			NOTA: Esta solicitud deberá ser presentada para su Autorización, con por lo menos 72 horas de anticipación al cumplimiento de los servicios institucionales; salvo el caso de que por necesidades institucionales la Autoridad Nominadora autorice. • De no existir disponibilidad presupuestaria, tanto la solicitud como la autorización quedarán insubsistentes • El Informe de Servicios Institucionales deberá presentarse dentro del término de 4 días de cumplido el servicio institucional Está prohibido conceder servicios institucionales durante los días de descanso obligatorio, con excepción de las Máximas Autoridades o de casos excepcionales debidamente justificados por la Máxima Autoridad o su Delegado.			
 NOMBRE DE LA AUTORIDAD NOMINADORA O SU DELEGADO Msc. Karina Veloz						
AUTORIZACIÓN DE DESCUENTO						
 FIRMA SOLICITANTE C.C. 1718431412						

SOLICITUD CORREGIDA

INSTITUTO NACIONAL DE PATRIMONIO CULTURAL
 DIRECCIÓN ADMINISTRATIVA FINANCIERA
 Recibido por: 
 Fecha: 21-10-19 Hora: 16:45
 Designado a:
 Fecha: Hora:





Memorando Nro. INPC-DAAPPs-2019-0444-M

Quito, D.M., 17 de octubre de 2019

PARA: Sr. Mgs. Holger Alejandro Garcia Loor
Director Técnico Zonal 4

Sr. Mgs. Juan Andres Jijon Porras
Director del Centro de Investigación e Interpretación Zonal 4

Srta. Mgs. Karina Fernanda Veloz Navas
Directora Administrativa Financiera

ASUNTO: Delimitación de sitios arqueológicos. Convenio INPC-GAD Tena. Designación del señor García, topógrafo, para la segunda fase.

De mi consideración:

Por medio del presente, se solicita se designe al señor Juan García Campoverde, topógrafo de la Dirección del Centro de Investigación e Interpretación - Zonal 4, su participación para la ejecución de la segunda fase de delimitación de petroglifos y sitios arqueológicos dentro del Convenio marco entre el INPC y el GAD del Tena. Inicialmente la comisión fue programada para ser efectuada desde el día 16 de septiembre hasta el 20 de septiembre de 2019, siendo reprogramada para realizarse desde el día 30 de septiembre hasta el día 4 de octubre, pero por lo sucedido en el país en esas semanas, se acordó efectuar la comisión desde el 21 al 25 de octubre del presente año.

Dentro del Convenio se tiene previsto la delimitación de un total de 26 sitios arqueológicos, en la primera fase se ha realizado la delimitación de la zona nuclear y zona de amortiguamiento de un total de diez sitios, denominados de la siguiente manera: Chaupi Shungo, Yachana Rumi, Sapo Rumi, Puerto Napo 2, Puerto Napo 3, Wiñarupurishca, Puma Rumi 3, Puma Rumi 1, Puma Rumi 2 y Flor de pitón. Además, se realizó la inspección del sitio denominado "Puerto Napo 1". Para la segunda fase del Convenio, tentativamente se tiene programado la delimitación de los sitios arqueológicos denominados Yuralpa 1, Yuralpa Centro 2, Shiguango, Puma Punta, Tena, Puerto Napo y el petroglifo del Águila.

Las personas designadas para desarrollar esta segunda fase del Convenio son: Erikka Moncayo, arqueóloga; Fernando Carrasco, conductor; y Alejandro Pineda, geógrafo, quien debido a una complicación médica compleja no pudo continuar con las siguientes fases de delimitación, por lo que, se solicita que el señor García participe con la continuación de la segunda fase de delimitación de petroglifos y sitios arqueológicos en la ciudad del Tena.

Al haber sido programada la comisión desde el día lunes 21 de octubre hasta el día viernes 25 de octubre de 2019, se solicita amablemente al INPC zonal 4 y Centro de Investigación e Interpretación Cerro Jaboncillo, la autorización del Sr. García para participar en este proceso y a la Dirección Administrativa Financiera, ejecutar de manera urgente, el trámite correspondiente para cubrir los viáticos del señor Juan García para poder realizar y concluir en lo posible el convenio en ejecución.

Con sentimientos de distinguida consideración.

Atentamente,

Mgs. Miguel Fernando Mejía Mejía
**DIRECTOR DE ÁREAS ARQUEOLÓGICAS
 SUBACUÁTICO (E)**

INSTITUTO NACIONAL
DE PATRIMONIO CULTURALGOBIERNO
DE TODOS

DIRECCIÓN ADMINISTRATIVA FINANCIERA

Recibido por: *[Firma]*Fecha: *18/10/19* Hora: *10:00*Designado a: *[Firma]*Fecha: *18/10/19*

INSTITUTO NACIONAL DE PATRIMONIO CULTURAL

Memorando Nro. INPC-DAAPPS-2019-0444-M

Quito, D.M., 17 de octubre de 2019

Copia:


Sra. Antrop. Ericka Solansh Moncayo Moreno
Arqueóloga

Lcd. Leonor Leon Pilco
Secretaría

Tnlg. Juan Alejandro García Campovertle
Especialista en Topografía y Delimitación de Bienes Patrimoniales

em

INSTITUTO NACIONAL
DE PATRIMONIO CULTURAL



DIRECCIÓN ADMINISTRATIVA FINANCIERA

Recibido por:
Fecha: 17-10-2019 Hora:
Entregado a: Hora:

Memorando Nro. INPC-DAAPPS-2019-0440-M

Quito, D.M., 17 de octubre de 2019

PARA: Sra. Mgs. Karina Fernanda Veloz Navas
Directora Administrativa Financiera

ASUNTO: Solicitud de vehículo para delimitación de sitios arqueológicos en el Tena.
(Convenio INPC-GAD-Tena).

De mi consideración:

Por medio del presente, solicito de manera cordial, que se autorice un vehículo institucional, desde el día 21 de octubre hasta el día 25 de octubre de 2019. En esas fechas estarán trabajando en el Tena, los siguientes funcionarios: Erikka Moncayo (arqueóloga), Juan García (topógrafo) y Fernando Carrasco (conductor), cuya finalidad del viaje es realizar la delimitación de varios los petroglifos y sitios arqueológicos en el marco del convenio entre INPC y GAD del Tena (Fase II). Los detalles del viaje son los siguientes: fecha y hora de salida: 21/10/2019-05:00 horas; fecha y hora de retorno: 25/10/2019-19:00 horas.

Gracias por la amable atención.

Con sentimientos de distinguida consideración.

Atentamente,

Mgs. Miguel Fernando Mejia Mejia
**DIRECTOR DE ÁREAS ARQUEOLÓGICAS PALEONTOLÓGICAS Y
PATRIMONIO SUBACUÁTICO (E)**

Copia:

Sr. Manuel Chalacan Noquez
Asistente de Servicios Generales y transporte

Sra. Antrop. Erikka Solansh Moncayo Moreno
Arqueóloga

Lcd. Leonor León Pilco
Secretaria

em



ORDEN DE MOVILIZACIÓN
(Fuera de la jornada ordinaria de trabajo, en días feriados
y/o fines de semana o que implique el pago de viáticos)

No. 3688

1. IDENTIFICACIÓN DE LA ENTIDAD

Institución INSTITUTO NACIONAL DE PATRIMONIO CULTURAL
RUC 1760006000061

2. DATOS DE EMISIÓN DE LA ORDEN

Ciudad QUITO

Fecha de Vigencia Desde 2019-10-22 Hora 17:00 Hasta 2019-10-25 Hora 20:00

Motivo MOVILIZACIÓN CON LOS FUNCIONARIOS ERIKKA MONCAYO, JUAN GARCÍA AREALIZAR DELIMITACIONES DE VARIOS PETROGLIFOS Y SITIOS ARQUEOLOGICOS EN EL MARCO COMVENIO ENTRE INPC - GAD TENA FASE II CON SALIDA DESDE EL DIA 21 DE OCTUBRE MATRIZ INPC

No. Ocupantes 3

AUTORIZACIÓN

Fecha 2019-10-17 No. Comunicación INPC-DAAPPS-2019-0440-M

Lugar Origen QUITO

Lugar Destino TENA - NAPO

Kilometraje Inicio Kilometraje Fin

3. DATOS DEL CONDUCTOR / A

Nombres CARRASCO ZURITA FERNANDO RODRIGO Cargo CONDUCTOR

Número de Cédula / Pasaporte 1707629976 Tipo de Licencia E

4. CARACTERÍSTICAS DEL VEHÍCULO

Número de Placa PEI8338 Marca / Modelo L200 TRITON 4WD DC 2.5 TD GLS 2007

Color PLATEADO Número Matrícula A 4656884

5. DATOS DEL SOLICITANTE

Nombres MGS. FERNANDO MEJÍA Cargo DIRECTOR DE AREAS ARQUEOLÓGICAS
PALANTEOLOGICAS Y PATRIMONIO
SUBACUATICO

Realizado Por CHALACAN NOQUEZ MANUEL IBAN

Fecha de Emisión 2019-10-22 17:06





ORDEN DE MOVILIZACIÓN
(Fuera de la jornada ordinaria de trabajo, en días feriados
y/o fines de semana o que implique el pago de viáticos)

No. 3688

1. IDENTIFICACIÓN DE LA ENTIDAD

Institución INSTITUTO NACIONAL DE PATRIMONIO CULTURAL
RUC 1760006000001

2. DATOS DE EMISIÓN DE LA ORDEN

Ciudad QUITO
Fecha de Vigencia Desde 2019-10-22 Hora 17:00 Hasta 2019-10-25 Hora 20:00
Motivo MOVILIZACIÓN CON LOS FUNCIONARIOS ERIKKA MONCAYO, JUAN GARCÍA A REALIZAR
DE LIMITACIONES DE VARIOS PETROGLIFOS Y SITIOS ARQUEOLÓGICOS EN EL MARCO CONVENIO
ENTRE INPC - GAD TENA FASE II CON SALIDA DESDE EL DÍA 21 DE OCTUBRE MATRIZ INPC

No. Ocupantes 3

AUTORIZACIÓN

Fecha 2019-10-17 No. Comunicación INPC-DAAPP5-2019-0440-M
Lugar Origen QUITO
Lugar Destino TENA - NAPO
Kilometraje Inicio Kilometraje Fin

3. DATOS DEL CONDUCTOR / A

Nombres CARRASCO ZURITA FERNANDO RODRIGO Cargo CONDUCTOR
Número de Cédula / Pasaporte 1707629976 Tipo de Licencia E

4. CARACTERÍSTICAS DEL VEHÍCULO



Número de Placa PE18338 Marca / Modelo L200 TRITON 4WD DC 2.5 TD GLS2007
Color PLATEADO Número Matrícula A 4656884

5. DATOS DEL SOLICITANTE

Nombres MGS. FERNANDO MEJÍA Cargo DIRECTOR DE ÁREAS ARQUEOLÓGICAS
PALANTEOLÓGICAS Y PATRIMONIO
SUBACUÁTICO


Realizado Por CHALACAN NOQUEZ MANUEL IBAN

Fecha de Emisión 2019-10-22 17:06

SOLICITUD DE VEHÍCULOS		No.	1070
DENTRO DEL DISTRITO		x	FUERA DEL DISTRITO
1. Lugar y Fecha de solicitud:		QUITO, Friday, October 18, 2019	
2. Unidad Administrativa del Solicitante:		Dirección de Áreas Arqueológicas, Paleontológicas y Patrimonio Subacuático	
3. Funcionarios que integran la Comisión:		Erikka Moncayo (arqueóloga) Juan García (topógrafo)	
4. Motivo de la movilización:		Realizar la delimitación de varios los petroglifos y sitios arqueológicos en el marco del convenio entre INPC y GAD del Tena (Fase II)	
5. Lugar de la movilización:		Tena	
6. Tiempo requerido del vehículo:		8 h.	
7. SALIDA		RETORNO	
Hora:	3:00:00 PM	Hora:	9:00:00 PM
Día:	20	Día:	25
Mes:	Octubre	Mes:	Octubre
Solicitante		Director del Área	
Nombre: Erikka Moncayo		Nombre: Mgs. Fernando Mejía	
C.I.: 0		C.I.: 0	
Cargo: Arqueóloga		Cargo: Director del Área	
Firma:		Firma:	
		 	

ORDEN DE MOVILIZACIÓN
DIRECCIÓN ADMINISTRATIVA FINANCIERA
SERVICIOS INSTITUCIONALES

Lugar y Fecha:		QUITO, Friday, October 18, 2019	
1. DATOS DEL CONDUCTOR		2. DATOS DEL VEHICULO	
Nombres y Apellidos: CARRASCO ZURITA FERNANDO		Marca: TOYOTA	
C.I.: 1707629976		Color: PLATA	
		Placas No.: PE1833B	
		Km. Salida:	
		Km. Retorno:	
		Km. Recorrido:	
CONGASE A LA ORDEN DE			
DATOS FUNCIONARIO/S SERVIDORE/S SOLICITANTES/S			
Nombres y Apellidos: Erikka Moncayo (arqueóloga)			
Cargo: Arqueóloga			
C.I.: 0			
4. LUGAR DE ORIGEN: INPC MATRIZ		5. DESTINO: Tena	
6. TIEMPO DE LA COMISION: 8 h.			
7. VIGENCIA DIARIA DE LA ORDEN DESDE: 3:00:00 PM		HASTA: 9:00:00 PM	
8. VALOR COMBUSTIBLE RETORNO DE LA COMISION		PEAJES: 1	
Funcionario / Servidor Solicitante		Autorización Dirección Administrativa Financiera o Delegado	
Nombre: Erikka Moncayo (arqueóloga)		Nombre: Manuel Chalacán	
Firma:		Firma:	

SOLICITUD DE VEHÍCULOS		No.	1070
DENTRO DEL DISTRITO		x	FUERA DEL DISTRITO
1. Lugar y Fecha de solicitud:	QUITO	Friday, October 18, 2019	
2. Unidad Administrativa del Solicitante:	Dirección de Áreas Arqueológicas, Paleontológicas y Patrimonio Subacuático		
3. Funcionarios que integran La Comisión	Erikka Moncayo (arqueóloga) Juan García (topógrafo)		
4. Motivo de la movilización:	Realizar la delimitación de varios los petroglifos y sitios arqueológicos en el marco del convenio entre INPC y GAD del Tena (Fase II)		
5. Lugar de la movilización:	Tena		
6. Tiempo requerido del vehículo:	8 h.		
7. SALIDA		RETORNO	
Hora:	3:00:00 PM	Hora:	9:00:00 PM
Día:	20	Día:	25
Mes:	Octubre	Mes:	Octubre
Solicitante		Director del Área	
Aprobación Dirección Administrativa Financiera o			
Nombre:	Erikka Moncayo	Nombre:	Mgs. Fernando Mejía
C.I.:		Nombre:	Mgs. Karina Veloz
Cargo:	Arqueóloga		
Firma:		Firma:	

ORDEN DE MOVILIZACIÓN
DIRECCIÓN ADMINISTRATIVA FINANCIERA
SERVICIOS INSTITUCIONALES

Lugar y Fecha:	QUITO	Friday, October 18, 2019
1. DATOS DEL CONDUCTOR		2. DATOS DEL VEHICULO
Nombres y Apellidos:	CARRASCO ZURITA FERNANDO	Marca:
C.I.:	1707629976	Color:
		Placas No.:
		Km. Salida:
		Km. Retorno:
		Km. Recorrido:
CONGASE A LA ORDEN DE		
DATOS FUNCIONARIO/S SERVIDOR/E/S SOLICITANTES/S		
Nombres y Apellidos:	Erikka Moncayo (arqueóloga)	
Cargo:	Arqueóloga	
C.I.:	0	
4. LUGAR DE ORIGEN:	INPC MATRIZ	5. DESTINO:
6. TIEMPO DE LA COMISION:	8 h.	
7. VIGENCIA DIARIA DE LA ORDEN DESDE:	3:00:00 PM	HASTA:
8. VALOR COMBUSTIBLE RETORNO DE LA COMISION		PEAIES:
Funcionario / Servidor Solicitante		Autorización Dirección Administrativa Financiera o Delegado
Nombre:	Erikka Moncayo (arqueóloga)	Nombre:
Firma:		Firma:

OBSERVACIONES: Plazo de vigencia de la Comisión General del Estado es hasta el 31 de octubre de 2019.



CERTIFICACION PRESUPUESTARIA

Institucion:	INSTITUTO NACIONAL DE PATRIMONIO CULTURAL	NO. CERTIFICACION	FECHA DE ELABORACION		
Unid. Ejecutora:		567	02	09	19
Unid. Desc:					

TIPO DE DOCUMENTO RESPALDO	CLASE DE DOCUMENTO RESPALDO
COMPROBANTES ADMINISTRATIVOS DE GASTOS	COMPROMISO NORMAL OTROS GASTOS

CLASE DE REGISTRO	COM	CLASE DE GASTO	OGA
-------------------	-----	----------------	-----

CERTIFICACION PRESUPUESTARIA

PG	SP	PY	ACT	ITEM	UBG	FTE	ORG	N. Prest	DESCRIPCION	MONTO
01	00	000	001	530803	1701	701	0933	0001	Combustibles y Lubricantes	\$480.00
01	00	000	001	530303	1701	701	0933	0001	Vialcos y Subsistencias en el Interior	\$3,200.00
TOTAL PRESUPUESTARIO										\$3,680.00
TOTAL										

SON: TRES MIL SEISCIENTOS OCHENTA DOLARES

DESCRIPCION:

QUITO.- CERTIFICACION PRESUPUESTARIA PARA LA EJECUCION DEL CONVENIO DE COOPERACION ENTRE EN INPC Y EL GAD DEL TEMA

DATOS APROBACION

ESTADO	REGISTRADO:	APROBADO:
APROBADO		<i>AC</i>